



**ПРОЕКТ ВНЕСЕНИЯ ИЗМЕНЕНИЙ
В СХЕМУ ТЕРРИТОРИАЛЬНОГО ПЛАНИРОВАНИЯ
БЕЛОКАЛИТВИНСКОГО РАЙОНА
В СОСТАВЕ СХЕМЫ ТЕРРИТОРИАЛЬНОГО
ПЛАНИРОВАНИЯ ЗАПАДНОГО
ВНУТРИОБЛАСТНОГО РАЙОНА
РОСТОВСКОЙ ОБЛАСТИ
(ВОСТОЧНО-ДОНБАССКОЙ АГЛОМЕРАЦИИ)**

МАТЕРИАЛЫ ПО ОБОСНОВАНИЮ
Том I. Пояснительная записка





Общество с ограниченной ответственностью
«Научно-проектная организация
«Южный градостроительный центр»
(ООО «НПО «ЮРГЦ»)

Арх. № _____

Заказ: 15 - 2023

Заказчик:
Администрация
Белокалитвинского района

**ПРОЕКТ ВНЕСЕНИЯ ИЗМЕНЕНИЙ
В СХЕМУ ТЕРРИТОРИАЛЬНОГО ПЛАНИРОВАНИЯ
БЕЛОКАЛИТВИНСКОГО РАЙОНА
В СОСТАВЕ СХЕМЫ ТЕРРИТОРИАЛЬНОГО
ПЛАНИРОВАНИЯ ЗАПАДНОГО
ВНУТРИОБЛАСТНОГО РАЙОНА
РОСТОВСКОЙ ОБЛАСТИ
(ВОСТОЧНО-ДОНБАССКОЙ АГЛОМЕРАЦИИ)**

МАТЕРИАЛЫ ПО ОБОСНОВАНИЮ
Том I. Пояснительная записка

Директор ООО «НПО «ЮРГЦ»

С.Ю. Трухачев

Руководитель проекта

Т.А. Командина

г. Ростов-на-Дону
2023г.

Авторский коллектив
проекта внесения изменений в СТП Белокалитвинского района

_____	Командина Татьяна Александровна, руководитель проекта, руководитель группы, член Союза архитекторов России
_____	Прохоров Андрей Юрьевич, главный архитектор проектов, член Союза архитекторов России
_____	Хохлачев Руслан Вадимович, руководитель группы инженерной инфраструктуры и специальных программ
_____	Крюкова Валерия Викторовна, экономист- эксперт градостроительства

ОГЛАВЛЕНИЕ

СОДЕРЖАНИЕ ГРАДОСТРОИТЕЛЬНОЙ ДОКУМЕНТАЦИИ. ПЕРЕЧЕНЬ ГРАФИЧЕСКИХ И ТЕКСТОВЫХ МАТЕРИАЛОВ.....	6
ВВЕДЕНИЕ.....	8
1. СВЕДЕНИЯ О ПЛАНАХ И ПРОГРАММАХ КОМПЛЕКСНОГО СОЦИАЛЬНО-ЭКОНОМИЧЕСКОГО РАЗВИТИЯ БЕЛОКАЛИТВИНСКОГО РАЙОНА	15
2. ОБОСНОВАНИЕ ВЫБРАННОГО ВАРИАНТА РАЗМЕЩЕНИЯ ОБЪЕКТОВ МЕСТНОГО ЗНАЧЕНИЯ БЕЛОКАЛИТВИНСКОГО РАЙОНА НА ОСНОВЕ АНАЛИЗА ИСПОЛЬЗОВАНИЯ СООТВЕТСТВУЮЩЕЙ ТЕРРИТОРИИ, ВОЗМОЖНЫХ НАПРАВЛЕНИЙ ЕЕ РАЗВИТИЯ И ПРОГНОЗИРУЕМЫХ ОГРАНИЧЕНИЙ ЕЕ ИСПОЛЬЗОВАНИЯ	17
2.1. АНАЛИЗ РАНЕЕ ВЫПОЛНЕННОЙ ГРАДОСТРОИТЕЛЬНОЙ ДОКУМЕНТАЦИИ	19
2.2. АНАЛИЗ СУЩЕСТВУЮЩЕЙ ДЕМОГРАФИЧЕСКОЙ СИТУАЦИИ В БЕЛОКАЛИТВИНСКОМ РАЙОНЕ	26
2.3. НОРМАТИВНАЯ ОБЕСПЕЧЕННОСТЬ НАСЕЛЕНИЯ БЕЛОКАЛИТВИНСКОГО РАЙОНА ОБЪЕКТАМИ МЕСТНОГО ЗНАЧЕНИЯ СОЦИАЛЬНОЙ ИНФРАСТРУКТУРЫ.....	40
2.4. ОБОСНОВАНИЕ РАЗМЕЩЕНИЯ ОБЪЕКТОВ МЕСТНОГО ЗНАЧЕНИЯ МУНИЦИПАЛЬНОГО РАЙОНА	54
2.5. ЗОНЫ С ОСОБЫМИ УСЛОВИЯМИ ИСПОЛЬЗОВАНИЯ ТЕРРИТОРИЙ, РАСПОЛОЖЕННЫЕ В ГРАНИЦАХ РАЙОНА.....	56
2.5.1. ОБЪЕКТЫ КУЛЬТУРНОГО НАСЛЕДИЯ	65
2.5.2. ОСОБО ОХРАНЯЕМЫЕ ПРИРОДНЫЕ ТЕРРИТОРИИ	69
3. ОЦЕНКА ВОЗМОЖНОГО ВЛИЯНИЯ ПЛАНИРУЕМЫХ ДЛЯ РАЗМЕЩЕНИЯ ОБЪЕКТОВ МЕСТНОГО ЗНАЧЕНИЯ МУНИЦИПАЛЬНОГО РАЙОНА НА КОМПЛЕКСНОЕ РАЗВИТИЕ ТЕРРИТОРИИ	71
4. СВЕДЕНИЯ О ВИДАХ, НАЗНАЧЕНИИ И НАИМЕНОВАНИЯХ ПЛАНИРУЕМЫХ ДЛЯ РАЗМЕЩЕНИЯ НА ТЕРРИТОРИИ БЕЛОКАЛИТВИНСКОГО РАЙОНА ОБЪЕКТОВ ФЕДЕРАЛЬНОГО ЗНАЧЕНИЯ, ОБЪЕКТОВ РЕГИОНАЛЬНОГО ЗНАЧЕНИЯ	77
4.1. СВЕДЕНИЯ О ВИДАХ, НАЗНАЧЕНИИ И НАИМЕНОВАНИЯХ ПЛАНИРУЕМЫХ ДЛЯ РАЗМЕЩЕНИЯ НА ТЕРРИТОРИИ БЕЛОКАЛИТВИНСКОГО РАЙОНА ОБЪЕКТОВ ФЕДЕРАЛЬНОГО ЗНАЧЕНИЯ	77
4.2. СВЕДЕНИЯ О ВИДАХ, НАЗНАЧЕНИИ И НАИМЕНОВАНИЯХ ПЛАНИРУЕМЫХ ДЛЯ РАЗМЕЩЕНИЯ НА ТЕРРИТОРИИ БЕЛОКАЛИТВИНСКОГО РАЙОНА ОБЪЕКТОВ РЕГИОНАЛЬНОГО ЗНАЧЕНИЯ	81
5. ИЗМЕНЕНИЕ ГРАНИЦ МУНИЦИПАЛЬНЫХ ОБРАЗОВАНИЙ, ВХОДЯЩИХ В СОСТАВ БЕЛОКАЛИТВИНСКОГО РАЙОНА	84
6. ПРИЛОЖЕНИЯ	85
Приложение №1. Копия постановления.	86
Приложение №2. Копия технического задания	87

Приложение №3. Перечень муниципальных программ Белокалитвинского района	100
Приложение №4. Схема газоснабжения и газификации Белокалитвинского района Ростовской области (2022 г.).....	105
Приложение №5. Обоснование планируемых для размещения на территории Белокалитвинского района объектов местного значения муниципального района	106
Приложение №6. Перечень объектов культурного наследия (в том числе выявленных).....	130

СОДЕРЖАНИЕ ГРАДОСТРОИТЕЛЬНОЙ ДОКУМЕНТАЦИИ. ПЕРЕЧЕНЬ ГРАФИЧЕСКИХ И ТЕКСТОВЫХ МАТЕРИАЛОВ¹

№ п/п	Наименование раздела, графических материалов	гриф	Масштаб карт, формат текста
	<u>Материалы изменений в схему территориального планирования в текстовой форме:</u>		
1	Положение о территориальном планировании	н/с	Сшив формата А4
	<u>Графические материалы СТП:</u>		
2	Карта планируемого размещения объектов местного значения муниципального района в области автомобильных дорог местного значения вне границ населенных пунктов в границах муниципального района	н/с	М 1:50 000
3	Карта планируемого размещения объектов местного значения муниципального района в области социальной сферы	н/с	М 1:50 000
4	Карта планируемого размещения объектов местного значения муниципального района в области энергетики и в области обработки, утилизации, обезвреживания, размещения твердых коммунальных отходов	н/с	М 1:50 000
	<u>Материалы по обоснованию СТП в текстовой форме:</u>		
5	Материалы по обоснованию. Том I. Пояснительная записка	н/с	Сшив формата А4
6	Материалы по обоснованию. Том II. Перечень и характеристики основных факторов риска возникновения ЧС природного и техногенного характера	н/с	Сшив формата А4
	<u>Материалы по обоснованию СТП в графической форме:</u>		
7	Материалы по обоснованию в виде карт. Карта границ поселений, входящих в состав Белокалитвинского района	н/с	М 1:50 000
8	Материалы по обоснованию в виде карт. Карта планируемого размещения объектов федерального значения, объектов регионального значения	н/с	М 1:50 000
9	Материалы по обоснованию в виде карт. Карта особо охраняемых природных территорий и территорий объектов культурного наследия (федерального, регионального, местного значения)	н/с	М 1:50 000
10	Материалы по обоснованию в виде карт. Карта зон с особыми условиями использования территорий (в том числе границ лесничеств)	н/с	М 1:50 000
11	Материалы по обоснованию в виде карт. Карта границ территорий, подверженных риску возникновения чрезвычайных ситуаций природного и техногенного характера	н/с	М 1:50 000

¹ Содержание проекта внесения изменений в СТП Белокалитвинского района подготовлено в соответствии с ТЗ и согласовано с Администрацией Белокалитвинского района

Список используемых сокращений

ВЛ	воздушная линия электропередачи
ГП	городское поселение
ГрадК	Градостроительный кодекс
ГРС	газораспределительная станция
ДОД	дополнительное образование детей
ЕГРН	единый государственный реестр недвижимости
ЕПС	единовременная пропускная способность
КЛ	кабельная линия
ЛЭП	линии электропередачи
МНГП	местные нормативы градостроительного проектирования
МО	муниципальное образование
н/с	несекретно
ОКН	объект культурного наследия
ООПТ	особо охраняемая природная территория
РНГП, РНГП РО	региональные нормативы градостроительного проектирования Ростовской области
РФ	Российская Федерация
СП	сельское поселение
СТП	схема территориального планирования
СТП РФ	схема территориального планирования Российской Федерации
СТП РО	схема территориального планирования Ростовской области
ТЗ	техническое задание
ТКО	твердые коммунальные отходы
ФГИС ТП	Федеральная государственная система территориального планирования
ФЗ	Федеральный закон
ФСГС	Федеральная служба государственной статистики
ЧС	чрезвычайная ситуация
ШРП	шкафной газорегуляторный пункт

ВВЕДЕНИЕ

Настоящие изменения в действующую Схему территориального планирования (далее по тексту СТП, Схема) Белокалитвинского района подготовлены обществом с ограниченной ответственностью «Научно-проектная организация «Южный градостроительный центр» на основании муниципального контракта № 01583000468230000220001 от 10.05.2023 г. с Администрацией Белокалитвинского района Ростовской области в соответствии со ст. 20 Градостроительного кодекса РФ.

Проект внесения изменений подготовлен ООО «НПО «Южный градостроительный центр» на основании:

1. Федерального закона от 29.12.2004 года № 190-ФЗ Градостроительный кодекс Российской Федерации;
2. Федерального закона от 29.12.2004 года № 191-ФЗ «О введении в действие Градостроительного кодекса Российской Федерации»;
3. Федерального закона от 03.06.2006 года № 74-ФЗ Водный кодекс Российской Федерации;
4. Федерального закона от 06.10.2003 года № 131-ФЗ «Об общих принципах организации местного самоуправления в Российской Федерации»;
5. Закона Ростовской области от 14.01.2008 года № 853-ЗС «О градостроительной деятельности в Ростовской области»;
6. Приказа Министерства экономического развития Российской Федерации от 09.01.2018 года № 10 «Об утверждении Требований к описанию и отображению в документах территориального планирования объектов федерального значения, объектов регионального значения, объектов местного значения и о признании утратившим силу приказа Минэкономразвития России от 7 декабря 2016 г. № 793»;
7. Приказа Министерства экономического развития Российской Федерации от 17.06.2021 года № 349 «Об утверждении требований к структуре и форматам информации, предусмотренной частью 2 статьи 57.1 Градостроительного кодекса Российской Федерации, составляющей информационный ресурс федеральной государственной информационной системы территориального планирования»;
8. Приказа Министерства экономического развития Российской Федерации от 21.07.2016 года № 460 «Об утверждении порядка согласования проектов документов территориального планирования муниципальных образований, состава и порядка работы

согласительной комиссии при согласовании проектов документов территориального планирования»;

9. Местных и региональных нормативов градостроительного проектирования Ростовской области;
10. Постановления Администрации Белокалитвинского района от 13.03.2023 № 340 «О подготовке проекта внесения изменений в Схему территориального планирования Белокалитвинского района в составе Схемы территориального планирования Западного внутриобластного района Ростовской области (Восточно-Донбасской агломерации)»;
11. Муниципальной подпрограммы «Территориальное планирование Белокалитвинского района» муниципальной программы «Территориальное планирование и развитие территории, в том числе для жилищного строительства» от 27.12.2018 № 2281.
12. Технического задания на подготовку проекта.

В рамках работы по подготовке проекта внесения изменений в действующую СТП Белокалитвинского района выполнено:

1. Подготовлена новая редакция Положения о территориальном планировании;
2. Подготовлена настоящая пояснительная записка материалов по обоснованию (проекта внесения изменений);
3. Подготовлена пояснительная записка материалов по обоснованию (проекта внесения изменений) – Том II. Перечень и характеристики основных факторов риска возникновения ЧС природного и техногенного характера;
4. Откорректирована в необходимом объеме графическая часть материалов СТП Белокалитвинского района и материалов по его обоснованию (выполнена новая редакция соответствующих карт).

Целями подготовки проекта внесения изменений являются:

- приведение Схемы территориального планирования Белокалитвинского района в соответствие с действующим законодательством о градостроительной деятельности, в том числе с требованиями к описанию и отображению в документах территориального планирования объектов федерального значения, объектов регионального значения, объектов местного значения, утвержденными Приказом Министерства экономического развития Российской Федерации от 09.01.2018 №10 «Об утверждении

Требований к описанию и отображению в документах территориального планирования объектов федерального значения, объектов регионального значения, объектов местного значения и о признании утратившим силу приказа Минэкономразвития России от 07.12.2016 г. № 793» (далее соответственно – Приказ Минэкономразвития РФ № 10, Требования);

- актуализация сведений о планируемых к размещению объектах регионального и федерального значения в соответствии с документами территориального планирования Российской Федерации, документами территориального планирования двух и более субъектов Российской Федерации, документами территориального планирования Ростовской области;
- актуализация сведений о планируемых объектах местного значения для планомерного и устойчивого развития Белокалитвинского района;
- актуализация сведений о границах лесничеств;
- актуализация сведений о территориях объектов культурного наследия;
- актуализация сведений об особо охраняемых природных территориях;
- актуализация сведений о зонах с особыми условиями использования территорий, в т. ч. зонах подтопления, зонах 1 % затопления, внесенных в ЕГРН;
- актуализация сведений о границе муниципального образования «Белокалитвинский район»;
- актуализация сведений о границах поселений, входящих в состав муниципального образования «Белокалитвинский район»;
- актуализация сведений о границах населенных пунктов;
- актуализация сведений о развитии территории муниципального образования;
- определение назначения территорий, исходя из совокупности социальных, экономических, экологических и иных факторов в целях обеспечения устойчивого развития территорий, развития инженерной, транспортной и социальной инфраструктур, позволяющего обеспечить комплексное устойчивое развитие территории с благоприятными условиями жизнедеятельности.

Задачи подготовки проекта внесения изменений:

- обеспечение приведения СТП в соответствие с действующим законодательством, в том числе с Требованиями;

- обеспечение реализации на территории Белокалитвинского района государственных и муниципальных программ в различных областях посредством их территориальной привязки на принципах комплексного развития территорий и повышения эффективности использования территории Белокалитвинского района;
- актуализация положений о территориальном планировании Белокалитвинского района;
- актуализация карт планируемого размещения объектов местного, регионального и федерального значения;
- приведение СТП в соответствие с действующими редакциями Схем территориального планирования Российской Федерации и Ростовской области;
- обеспечение реализации на территории Белокалитвинского района федеральных, региональных и муниципальных стратегий и программ социально-экономического развития;
- обеспечение устойчивого развития территории Белокалитвинского района при осуществлении градостроительной деятельности – безопасности и благоприятных условий жизнедеятельности человека, ограничения негативного воздействия хозяйственной и иной деятельности на окружающую среду, охраны и рационального использования природных ресурсов в интересах настоящего и будущего поколений;
- обеспечение учета интересов граждан и их объединений, Российской Федерации, Ростовской области, муниципальных образований, в том числе формирование комплекса мер и проектных предложений для создания комфортных социальных условий для проживающего на территории населения;
- обеспечение улучшения инвестиционного климата на территории Белокалитвинского района, привлечения масштабных инвестиций;
- создание условий для повышения конкурентоспособности экономики Белокалитвинского района, инвестиционной привлекательности территории путем обеспечения реализации мероприятий по развитию транспортной, инженерной и социальной инфраструктуры, стимулирования жилищного и коммунального строительства, деловой активности, торговли, науки, туризма;
- создание условий для устойчивого развития территории Белокалитвинского района путем освоения природно-ресурсного потенциала территории на принципах рационального природопользования и экологической безопасности для населения;

- обеспечение сохранения естественных условий окружающей среды природных комплексов, и объектов, которые имеют особое природоохранное, научное, культурное, эстетическое, рекреационное и оздоровительное значение.

Изменения вносятся в графическую и текстовую части СТП Белокалитвинского района, утвержденную решением Собрании депутатов Белокалитвинского района от 14.12.2011 № 107 «Об утверждении схемы территориального планирования Белокалитвинского района», в редакции с внесенными изменениями по решению Собрании депутатов Белокалитвинского района от 26.09.2019 № 339 «О внесении изменений в Схему территориального планирования Белокалитвинского района, утвержденную решением Собрании депутатов Белокалитвинского района от 14 декабря 2011 года № 107».

Проект выполняется в виде новой редакции положения о территориальном планировании и дополнен настоящей пояснительной запиской и новыми картами материалов по обоснованию.

Настоящие изменения в действующую Схему территориального планирования Белокалитвинского района содержат в своем составе:

- определение местоположения планируемых для размещения объектов местного значения муниципального района, определение их основных характеристик и характеристик зон с особыми условиями использования территорий (в случае, если требуется установление таких зон от планируемых объектов);
- актуализацию сведений о планируемом размещении объектов федерального и регионального значения в соответствии с документами территориального планирования Российской Федерации и Ростовской области;
- отображение в материалах по обоснованию СТП Белокалитвинского района границ зон затопления, зон подтопления, водоохранных зон и прибрежных защитных полос в соответствии со сведениями, содержащимися в ЕГРН;
- приведение схемы территориального планирования Белокалитвинского района Ростовской области в соответствие с действующим законодательством о градостроительной деятельности, в том числе в части установления требований к составу, содержанию и оформлению документов территориального планирования.

Действующая СТП Белокалитвинского района разработана на период до 2030 года. Настоящим проектом изменений СТП района, в целях синхронизации с документами стратегического планирования², предлагается сохранить установленный **расчетный срок СТП района:**

Расчётный срок **2030г.**

По истечению срока реализации СТП Белокалитвинского района в 2030 г. предлагается в необходимом объеме актуализировать СТП Белокалитвинского района.

Проект внесения изменений выполнен в виде новых карт и новой редакции соответствующих карт действующей СТП Белокалитвинского района (материалов по обоснованию):

- Карта планируемого размещения объектов местного значения муниципального района в области автомобильных дорог местного значения вне границ населенных пунктов в границах муниципального района (новая редакция);
- Карта планируемого размещения объектов местного значения муниципального района в области социальной сферы (новая редакция);
- Карта планируемого размещения объектов местного значения муниципального района в области энергетики и в области обработки, утилизации, обезвреживания, размещения твердых коммунальных отходов (новая редакция);
- Материалы по обоснованию в виде карт. Карта границ поселений, входящих в состав Белокалитвинского района (новая редакция);
- Материалы по обоснованию в виде карт. Карта планируемого размещения объектов федерального значения, объектов регионального значения (новая редакция);
- Материалы по обоснованию в виде карт. Карта особо охраняемых природных территорий и территорий объектов культурного наследия (федерального, регионального, местного значения) (новая редакция);
- Материалы по обоснованию в виде карт. Карта зон с особыми условиями использования территорий (в том числе границ лесничеств) (новая редакция);
- Материалы по обоснованию в виде карт. Карта границ территорий, подверженных риску возникновения чрезвычайных ситуаций природного и техногенного характера (новая редакция).

² Стратегия социально-экономического развития Белокалитвинского района на период до 2030 года

Текстовые и графические материалы проекта изменений СТП Белокалитвинского района, представленные, в том числе, в данной пояснительной записке, рекомендуются для дальнейшей работы по согласованию, обсуждению и утверждению проекта изменений органами местного самоуправления в соответствии со статьями 20, 21 Градостроительного кодекса Российской Федерации.

Основные решения проекта внесения изменений рассмотрены на рабочих совещаниях в Администрации Белокалитвинского района, отдельные положения проекта уточнены на основании принятых в рамках совещания решений.

Новая редакция графических материалов СТП Белокалитвинского района прилагается в бумажном и электронном виде.

При подготовке проекта изменений СТП использовались данные, предоставленные Заказчиком, а также по его запросу – территориальными органами государственной власти.

1. СВЕДЕНИЯ О ПЛАНАХ И ПРОГРАММАХ КОМПЛЕКСНОГО СОЦИАЛЬНО-ЭКОНОМИЧЕСКОГО РАЗВИТИЯ БЕЛОКАЛИТВИНСКОГО РАЙОНА

Система документов стратегического планирования федерального и регионального уровня является основой для разработки муниципальных программ Белокалитвинского района и настоящего проекта внесения изменений в СТП Белокалитвинского района.

Проект внесения изменений в СТП Белокалитвинского района выполнен с учетом:

- действующих, на момент разработки проекта, отраслевых документов стратегического планирования Российской Федерации;
- основных направлений и перспектив социально-экономического развития Южного федерального округа (применительно к территории Ростовской области и Белокалитвинского района в частности), содержащихся в Стратегии социально-экономического развития Южного федерального округа на период до 2020 года, утвержденной Распоряжением Правительства РФ от 05.09.2011 года № 1538-р и в плане мероприятий по реализации Стратегии социально-экономического развития Южного федерального округа на период до 2020 года, утвержденном Распоряжением Правительства РФ от 17.04.2012 года № 507-р;
- перспективной экономической специализации Ростовской области, приведенной в Стратегии пространственного развития Российской Федерации на период до 2025 года, утвержденной Распоряжением Правительства РФ от 13.02.2019 года № 207-р «Об утверждении Стратегии пространственного развития Российской Федерации на период до 2025 года»;
- предложений по созданию объектов местного значения (районного уровня), содержащихся в действующей Стратегии социально-экономического развития Ростовской области на период до 2030 года, утвержденной постановлением Правительства Ростовской области от 26.12.2018 года № 864 и в плане мероприятий по реализации Стратегии социально-экономического развития Ростовской области на период до 2030 года, утвержденном постановлением Правительства Ростовской области от 29.12.2018 года №885;
- прогнозов социально-экономического развития Ростовской области на среднесрочный период, утвержденных распоряжениями Правительства Ростовской области от 16.08.2021 года №667 «О прогнозе социально-экономического развития Ростовской области на 2022 - 2024 годы» и от 25.07.2022 года №478 «О прогнозе социально-экономического

развития Ростовской области на 2023 – 2025 годы», с учетом прогноза социально-экономического развития Белокалитвинского района на 2022 – 2024 годы, долгосрочного прогноза социально-экономического развития Белокалитвинского района на период до 2030 года, а также Стратегии инвестиционного развития Ростовской области до 2030 года, утвержденной постановлением Правительства Ростовской от 31.07.2013 №474;

- основных направлений и мероприятий, указанных в муниципальных программах Белокалитвинского района.

В основу определения основных целей и направлений территориального развития Ростовской области был положен Указ Президента РФ от 21.07.2020 г. №474 «О национальных целях развития Российской Федерации на период до 2030 года».

В настоящее время на территории Белокалитвинского района действует следующая система планов и программ комплексного социально-экономического развития муниципального образования:

1. Стратегия социально-экономического развития Белокалитвинского района на период до 2030 года.
2. 23 муниципальные программы Белокалитвинского района.

Перечень муниципальных программ Белокалитвинского района приведен в приложении №3 в составе настоящего сшива.

В соответствии с требованиями ч.3 ст. 19, ч.4 ст. 26 Градостроительного кодекса РФ все планируемые для размещения объекты местного значения муниципального района, предусмотренные к созданию вышеуказанными муниципальными программами Белокалитвинского района, учтены настоящим проектом изменений схемы территориального планирования Белокалитвинского района.

2. ОБОСНОВАНИЕ ВЫБРАННОГО ВАРИАНТА РАЗМЕЩЕНИЯ ОБЪЕКТОВ МЕСТНОГО ЗНАЧЕНИЯ БЕЛОКАЛИТВИНСКОГО РАЙОНА НА ОСНОВЕ АНАЛИЗА ИСПОЛЬЗОВАНИЯ СООТВЕТСТВУЮЩЕЙ ТЕРРИТОРИИ, ВОЗМОЖНЫХ НАПРАВЛЕНИЙ ЕЕ РАЗВИТИЯ И ПРОГНОЗИРУЕМЫХ ОГРАНИЧЕНИЙ ЕЕ ИСПОЛЬЗОВАНИЯ

В действующей редакции СТП Белокалитвинского района, утвержденной решением Собрания депутатов Белокалитвинского района от 14.12.2011 № 107 «Об утверждении схемы территориального планирования Белокалитвинского района», с учетом внесенных изменений, имеются отдельные сведения о видах, назначении и наименованиях планируемых для размещения объектов местного значения муниципального района и их основные характеристики.

В целях приведения СТП Белокалитвинского района в соответствие с ст.19 Градостроительного кодекса РФ и ст.4.2 Закона Ростовской области от 14.01.2008 № 853-ЗС «О градостроительной деятельности в Ростовской области», настоящий проект изменений содержит в своем составе предложения (дополнения) еще по нескольким видам объектов местного значения муниципального района.

В ст.4.2 Закона Ростовской области от 14.01.2008 № 853-ЗС «О градостроительной деятельности в Ростовской области» (в ред. Закона Ростовской области от 27.04.2023 № 862-ЗС) установлены следующие виды объектов местного значения муниципального района, необходимые для осуществления полномочий органов местного самоуправления муниципального района:

1) объекты капитального строительства местного значения муниципального района:

а) объекты, необходимые для организации в границах муниципальных районов электро-, газоснабжения поселений (за исключением объектов, реконструкция которых (строительство и (или) реконструкция их частей, включая являющиеся неотъемлемой технологической частью здания, строения и сооружения) не приводит к изменению их основных характеристик (мощность, класс напряжения и (или) пропускная способность), а также объектов, необходимых для подключения (технологического присоединения) к сетям инженерно-технического обеспечения):

линии электропередачи, полностью или частично расположенные вне границ населенных пунктов, распределительные или переключательные пункты, подстанции и электростанции;

сети газораспределения (межпоселковые газопроводы высокого давления);

(пп. "а" в ред. Областного закона РО от 18.06.2019 N 159-ЗС)

б) объекты, предназначенные для организации транспортного обслуживания между поселениями в границах муниципального района;

в) автомобильные дороги местного значения вне границ населенных пунктов в границах муниципального района;

г) объекты по обработке, утилизации, обезвреживанию, размещению твердых коммунальных отходов;

д) объекты физической культуры и массового спорта, образования, здравоохранения, туризма;

е) объекты, предназначенные для защиты населения и территории муниципального района от чрезвычайных ситуаций природного и техногенного характера;

2) территории местного значения муниципального района:

а) территории, подверженные риску возникновения чрезвычайных ситуаций природного и техногенного характера в границах муниципального района;

б) территории, предназначенные для создания искусственных земельных участков в соответствии с федеральным законодательством;

3) иные объекты местного значения муниципального района, в том числе:

(п. 3 в ред. Областного закона РО от 18.06.2019 N 159-ЗС)

а) объекты культурного наследия;

б) лесничества;

(в ред. Областного закона РО от 01.08.2019 N 183-ЗС)

в) поверхностные водные объекты, находящиеся в собственности муниципального района.

2.1. АНАЛИЗ РАНЕЕ ВЫПОЛНЕННОЙ ГРАДОСТРОИТЕЛЬНОЙ ДОКУМЕНТАЦИИ

Действующая СТП Белокалитвинского района была разработана ОАО «НИИПГрадостроительства» (Санкт-Петербург) в период 2007 - 2008 гг. на основании задания Министерства строительства, архитектуры и ЖКХ Ростовской области и утверждена Решением Собрании депутатов Белокалитвинского района от 14 декабря 2011 года №107.

В 2019 году АО «НИИПГрадостроительства» были внесены изменения в СТП, утвержденные 26 сентября 2019 года Решением Собрании депутатов Белокалитвинского района № 339.

Действующая СТП разработана на период до 2030 года. Этапы реализации схемы территориального планирования, их сроки определяются органами местного самоуправления района исходя из складывающейся социально-экономической обстановки в районе и области, финансовых возможностей местного бюджета, сроков и этапов реализации соответствующих федеральных и областных целевых программ в части, затрагивающей территорию района, приоритетных национальных проектов.

Таким образом, до настоящего времени действует СТП Белокалитвинского района, выполненная на начальном этапе применения нового градостроительного законодательства, при отсутствии необходимых нормативных и методических документов, во многом содержит преемственность предыдущих проектов районной планировки и в настоящее время не в полной мере соответствует современным требованиям, предъявляемым к документам территориального планирования. И, самое главное, действующая СТП Белокалитвинского района разрабатывалась в принципиально иных социально-экономических условиях, характеризующихся: значительными темпами экономического роста, высокими мировыми ценами на энергоносители и иные сырьевые продукты.

За время реализации СТП Белокалитвинского района существенно изменился ряд обстоятельств, вносящих свои коррективы в процесс территориального развития области. К наиболее значимым относятся:

- изменение макроэкономической ситуации в экономике региона, России и мира, замедление темпов экономического роста, обострение негативных демографических процессов;
- влияние новой коронавирусной инфекции на социально-экономические процессы, в том числе и на территории района, увеличение показателей смертности;
- существенная корректировка планов и программ по реализации на территории Ростовской области крупных инфраструктурных и

инвестиционных проектов федерального и регионального значения, требующих учета и отображения в документах территориального планирования области;

- отдельные локальные изменения административно-территориального деления Белокалитвинского района (уточнение границ муниципальных образований в составе района).

Существенным фактором, определяющим необходимость подготовки проекта изменений СТП Белокалитвинского района, является значительная корректировка нормативно-правовой базы, в частности, внесение изменений в Градостроительный кодекс в части состава и содержания документов территориального планирования (в особенности ФЗ-41 от 20.03.2011г.), принятие в 2016 г. новой редакции региональных нормативов градостроительного проектирования Ростовской области, утверждение схем территориального планирования РФ, Ростовской области, документов территориального планирования соседних районов Ростовской области и т.п.

По причине отсутствия в составе действующей редакции СТП Белокалитвинского района каких-либо планируемых технико-экономических показателей не представляется возможным их сравнить с существующей ситуацией в районе. Поэтому, в таблице 2.1.1. приводится динамика основных технико-экономических показателей социально-экономического развития Белокалитвинского района на момент утверждения действующей редакции СТП района и фактических показателей района по состоянию на начало 2023г.

Таблица 2.1.1.
Динамика отдельных социально-экономических показателей Белокалитвинского района

№ п/п	Показатели	Единица измерения	Исходный 2008г. ³	Фактическое состояние на 01.01.2023г. ⁴
1	Территория всего	км ²	2653,27	2653,27
	в т.ч.			
	сельскохозяйственных угодий	км ²	2247,08	2175,88
2	Население			
2.1	Численность постоянного населения (на начало года)	чел.	109300	89380
	Городское население	чел.	55500	46714
	Сельское население	чел.	53800	42666
2.2	Плотность населения	чел/км ²	41,19	33,69
3	Расселение			
3.1	Число поселений	единиц	12	12
3.2	Количество населенных	единиц	76	76

³ В соответствии с данными действующей СТП Белокалитвинского района и официальными данными ФСГС

⁴ В соответствии с официальными данными ФСГС и данными, предоставленными Администрацией Белокалитвинского района

№ п/п	Показатели	Единица измерения	Исходный 2008г. ³	Фактическое состояние на 01.01.2023г. ⁴
	пунктов			
4	Основные параметры социально - экономического развития			
4.1	Объем производства продукции сельского хозяйства	млн. руб.	2783,0	7958,8 (на 2021г.)
4.2	Мощность детских дошкольных учреждений	мест	2735	4089
4.3	Мощность образовательных учреждений	мест	-	13288
4.4	Внешкольные учреждения	объект	4	4
4.5	Число спортивных сооружений	единиц	212	245
4.6	Жилищный фонд	тыс. м ²	2417,0	2326,17
4.7	Средняя жилищная обеспеченность	м ² /чел.	22,11	26,03
5	Обеспеченность инженерной инфраструктурой			
5.1	Количество не газифицированных населенных пунктов	единиц	63	52 (на 2021г.)
5.2	Степень газификации	%	-	58,9

В настоящее время действующую СТП Белокалитвинского района требуется переработать и привести в соответствие с реалиями современной экономической и демографической ситуации на территории района, учесть изменившиеся интересы Российской Федерации в границах области и муниципального района, выполнить значительный объем работ по приведению Схемы в соответствие со следующими основными требованиями и положениями, которые установили:

- Градостроительный кодекс Российской Федерации от 29.12.2004 г. № 190-ФЗ;
- Федеральный закон от 29.12.2004 г. № 191-ФЗ «О введении в действие Градостроительного кодекса Российской Федерации»;
- Земельный кодекс Российской Федерации от 25.10.2001 г. № 136-ФЗ;
- Водный кодекс Российской Федерации от 03.06.2006 г. № 74-ФЗ;
- Лесной кодекс Российской Федерации от 04.12.2006 г. № 200-ФЗ;
- Воздушный кодекс Российской Федерации от 19.03.1997 г. № 60-ФЗ;
- Федеральный закон от 25.06.2002 г. № 73-ФЗ «Об объектах культурного наследия (памятниках истории и культуры) народов Российской Федерации»;
- Федеральный закон от 14.03.1995 г. № 33-ФЗ «Об особо охраняемых природных территориях»;

- Федеральный закон от 21.12.1994 г. № 69-ФЗ «О пожарной безопасности»;
- Федеральный закон от 08.11.2007 г. № 257-ФЗ «Об автомобильных дорогах и о дорожной деятельности в Российской Федерации и о внесении изменений в отдельные законодательные акты Российской Федерации»;
- Федеральный закон от 01.07.2017 г. № 135-ФЗ «О внесении изменений в отдельные законодательные акты Российской Федерации в части совершенствования порядка установления и использования приаэродромной территории и санитарно-защитной зоны»;
- Федеральный закон от 28.06.2014 г. № 172-ФЗ «О стратегическом планировании в Российской Федерации»;
- Федеральный закон от 10.01.2002 г. № 7-ФЗ «Об охране окружающей среды»;
- Федеральный закон от 24.07.2002 г. № 101-ФЗ «Об обороте земель сельскохозяйственного назначения»;
- Федеральный закон от 21.12.1994 № 68-ФЗ «О защите населения и территорий от чрезвычайных ситуаций природного и техногенного характера»;
- Федеральный закон от 24.06.1998 г. №89-ФЗ «Об отходах производства и потребления»;
- Федеральный закон от 30.03.1999 г. №52-ФЗ «О санитарно-эпидемиологическом благополучии населения»;
- Указ Президента Российской Федерации от 16.01.2017 г. № 13 «Об утверждении Основ государственной политики регионального развития Российской Федерации на период до 2025 года»;
- Распоряжение Правительства Российской Федерации от 13.02.2019 г. № 207-р «Об утверждении Стратегии пространственного развития Российской Федерации на период до 2025 года»;
- СанПиН 2.2.1/2.1.1.1200-03 «Санитарно-защитные зоны и санитарная классификация предприятий, сооружений и иных объектов»;
- СанПиН 2.1.4.1110-02 «Зоны санитарной охраны источников водоснабжения и водопроводов питьевого назначения»;
- СанПиН 2.1.3684-21 «Санитарно-эпидемиологические требования к содержанию территорий городских и сельских поселений, к водным объектам, питьевой воде и питьевому водоснабжению населения,

атмосферному воздуху, почвам, жилым помещениям, эксплуатации производственных, общественных помещений, организации и проведению санитарно-противоэпидемических (профилактических) мероприятий»;

- СП 42.13330.2016 «Градостроительство. Планировка и застройка городских и сельских поселений». Актуализированная редакция СНиП 2.07.01-89*;
- СП 34.13330.2012 «Автомобильные дороги». Актуализированная редакция СНиП 2.05.02-85*;
- СП 36.13330.2012 «Магистральные трубопроводы». Актуализированная редакция СНиП 2.05.06-85*;
- СП 104.13330.2016 «Инженерная защита территории от затопления и подтопления». Актуализированная редакция СНиП 2.06.15-85;
- Приказ Министерства экономического развития Российской Федерации от 09.01.2018 г. № 10 «Об утверждении Требований к описанию и отображению в документах территориального планирования объектов федерального значения, объектов регионального значения, объектов местного значения и о признании утратившим силу приказа Минэкономразвития России от 07.12.2016 г. № 793» (далее – Приказ Минэкономразвития №10 от 09.01.2018);
- Приказ Министерства экономического развития Российской Федерации от 17.06.2021 г. № 349 «Об утверждении требований к структуре и форматам информации, предусмотренной частью 2 статьи 57.1 Градостроительного кодекса Российской Федерации, составляющей информационный ресурс Федеральной государственной информационной системы территориального планирования»;
- Приказ Министерства культуры Российской Федерации № 418, Министерства регионального развития Российской Федерации № 339 от 29.07.2010 г. «Об утверждении перечня исторических поселений»;
- Методические рекомендации о применении нормативов и норм при определении потребности субъектов Российской Федерации в объектах физической культуры и спорта, утвержденные приказом Министерства спорта Российской Федерации от 21.03.2018 г. № 244;
- Методические рекомендации о применении нормативов и норм ресурсной обеспеченности населения, выраженных в натуральных показателях, в целях реализации полномочий субъектов Российской Федерации в сфере образования (письмо Министерства образования и науки Российской Федерации от 16.03.2018 г. № 08-581);

- Методические рекомендации о применении нормативов и норм ресурсной обеспеченности населения в сфере здравоохранения, утвержденные Приказом Министерства здравоохранения Российской Федерации от 20.04.2018 г. № 182;
- Методические рекомендации по развитию сети образовательных организаций и обеспеченности населения услугами таких организаций, включающие требования по размещению организаций сферы образования, в том числе в сельской местности, исходя из норм действующего законодательства Российской Федерации, с учетом возрастного состава и плотности населения, транспортной инфраструктуры и других факторов, влияющих на доступность и обеспеченность населения услугами сферы образования (письмо Министерства образования и науки Российской Федерации 04.05.2016 г. № АК-950/02);
- Методические рекомендации по развитию сети организаций социального обслуживания в субъектах Российской Федерации и обеспеченности социальным обслуживанием получателей социальных услуг, в том числе в сельской местности, утвержденные приказом Министерства труда и социальной защиты Российской Федерации от 05.05.2016 г. № 219;
- Методические рекомендации субъектам Российской Федерации и органам местного самоуправления по развитию сети организаций культуры и обеспеченности населения услугами организаций культуры, утвержденные Распоряжением Министерства культуры Российской Федерации от 02.08.2017 г. № Р-965;
- Постановление Правительства Российской Федерации от 24.03.2007 г. № 178 «Об утверждении Положения о согласовании проекта схемы территориального планирования двух и более субъектов Российской Федерации или проекта схемы территориального планирования субъекта Российской Федерации»;
- Постановление Правительства Российской Федерации от 12.04.2012 г. № 289 «О федеральной государственной информационной системе территориального планирования» (вместе с «правилами ведения федеральной государственной информационной системы территориального планирования»);
- Транспортная стратегия Российской Федерации до 2030 года с прогнозом на период до 2035 года, утвержденная распоряжением Правительства Российской Федерации от 27.11.2021 г. № 3363-р);
- «Стратегия социально-экономического развития Южного федерального округа на период до 2020 года», утвержденная

Распоряжением Правительства Российской Федерации от 05.09.2011 № 1538-р (в редакции, действующей в период выполнения работ по внесению изменений в Схему территориального планирования Белокалитвинского района);

- Закон Ростовской области от 14.01.2008 г. № 853-ЗС «О градостроительной деятельности в Ростовской области»;
- Стратегия социально-экономического развития Ростовской области на период до 2030 года, утвержденная постановлением Правительства Ростовской области от 26.12.2018 г. №864 «Об утверждении стратегии социально-экономического развития Ростовской области на период до 2030 года».

2.2. АНАЛИЗ СУЩЕСТВУЮЩЕЙ ДЕМОГРАФИЧЕСКОЙ СИТУАЦИИ В БЕЛОКАЛИТВИНСКОМ РАЙОНЕ

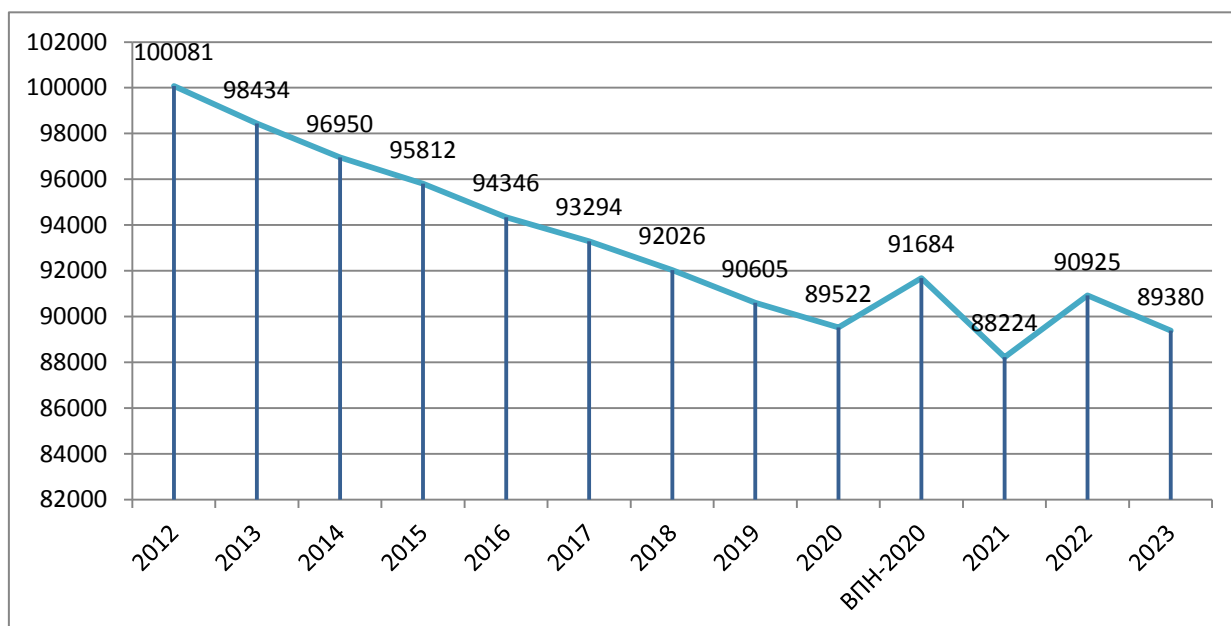
Анализ демографической ситуации проводился на основе данных, предоставленных Ростовстатом⁵, отделом ЗАГС Администрации Белокалитвинского района и официальной статистики по муниципальным образованиям Федеральной службы государственной статистики.

Анализ изменения численности населения

Общая численность населения Белокалитвинского района на начало 2023 года составила **89380** человек – 2,15% всего населения Ростовской области. Из них численность городского населения **46714** человек (1,66 % городского населения области), сельского – **42666** человек (3,18 % сельского населения области).

За последние 10 лет население Белокалитвинского района сократилось на 9,2% (или 9 тыс. человек), в то время как в целом по Ростовской области убыль населения составила 2,8%.

Рис.2.2.1. Динамика численности населения Белокалитвинского района за период 2012-2023 годы, по состоянию на 1 января текущего года, человек⁶



⁵ Письмо Территориального органа федеральной службы государственной статистики по Ростовской области (РОСТОВСТАТ) от 18.07.2023 № НИ-Т62-11/940-ИС

⁶ В соответствии с официальными данными ФСГС

Рис.2.2.2. Динамика численности городского населения Белокалитвинского района за период 2012-2023 годы, по состоянию на 1 января текущего года, человек⁷

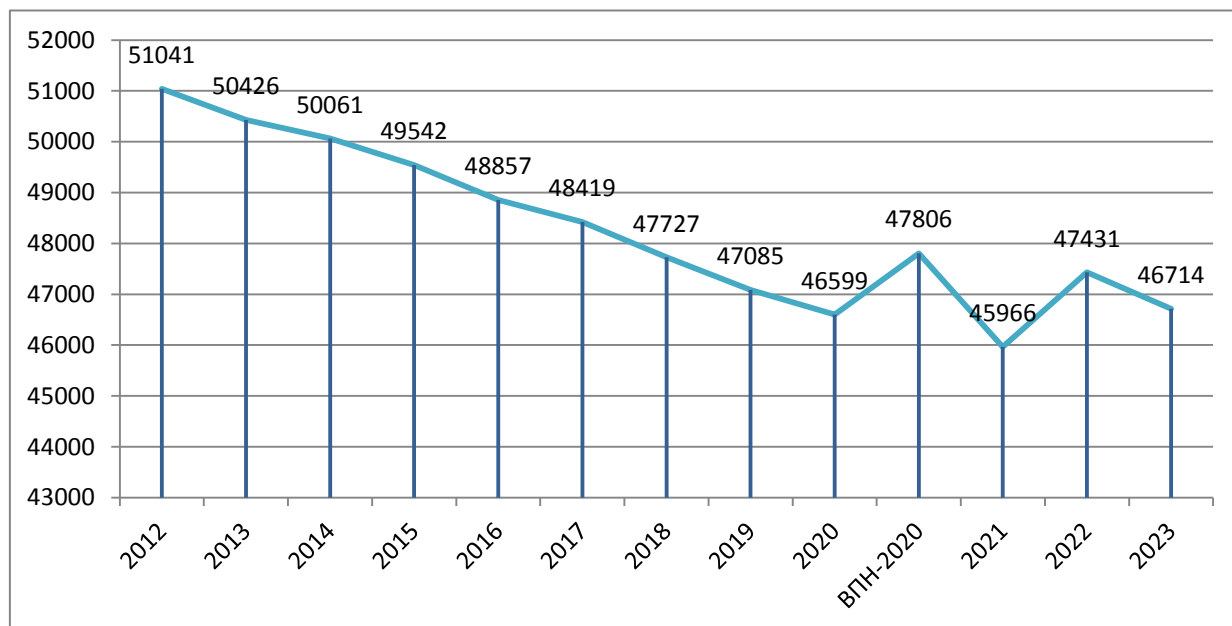
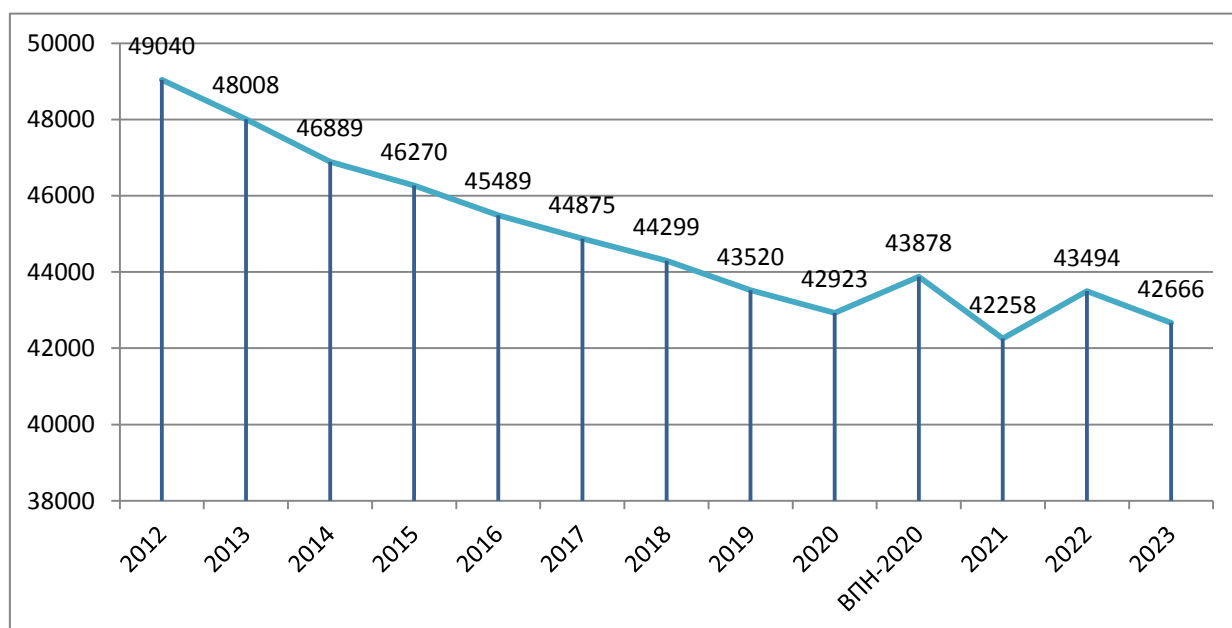


Рис.2.2.3. Динамика численности сельского населения Белокалитвинского района за период 2012-2023 годы, по состоянию на 1 января текущего года, человек⁸



Динамика численности населения напрямую зависит от двух основных показателей: естественного прироста/убыли и миграционного прироста/убыли населения.

⁷ В соответствии с официальными данными ФСГС

⁸ В соответствии с официальными данными ФСГС

В последнее десятилетие в Белокалитвинском районе общая убыль населения складывалась как за счет сохранения естественной убыли, так и за счет ежегодного миграционного оттока населения.

Табл.2.2.1. Структурные элементы общего прироста/убыли населения
Белокалитвинского района в динамике с 2013 по 2022 года⁹

	2013	2014	2015	2016	2017	2018	2019	2020	2021	2022
Общий прирост/убыль, чел. ¹⁰	- 1484	- 1138	- 1466	- 1052	- 1268	- 1421	- 1083	- 1289	2707*	- 1545
Естественный прирост/убыль, чел.	-631	-719	-657	-680	-631	-821	-868	- 1112	-1631	-976
Миграционный прирост/убыль, чел.	-853	-419	-809	-372	-637	-600	-215	-177	-349	-569
Общий коэффициент рождаемости, промилле	11	11.4	10.8	10.6	10	9.1	7.7	8.3	7.4	6.8
Общий коэффициент смертности, промилле	18	18.8	17.7	17.8	16.8	18.1	17.3	20.8	26.1	17.6
Общий коэффициент естественного прироста (убыли), промилле	-7	-7.4	-6.9	-7.2	-6.8	-9	-9.6	-12.5	-18.7	-10.8

*-резкий скачек роста численности населения обусловлен корректировкой общей численности населения муниципального района после переписи населения 2020 года.

Показатели естественного прироста населения формируются на основании данных воспроизводства населения, то есть разницы между количеством родившихся и количеством умерших за единый период.

Табл.2.2.2. Показатели воспроизводства населения Белокалитвинского района в динамике с 2018 по 2022 года, человек¹¹

	число родившихся, чел.					число умерших, чел.				
	2018	2019	2020	2021	2022	2018	2019	2020	2021	2022
по Белокалитвинскому району	813	701	744	596	550	1598	1596	1857	2256	1557

⁹ В соответствии с официальными данными ФСГС

¹⁰ Расчетно, путем вычитания значения общей численности населения текущего года из данных на начало года следующего года.

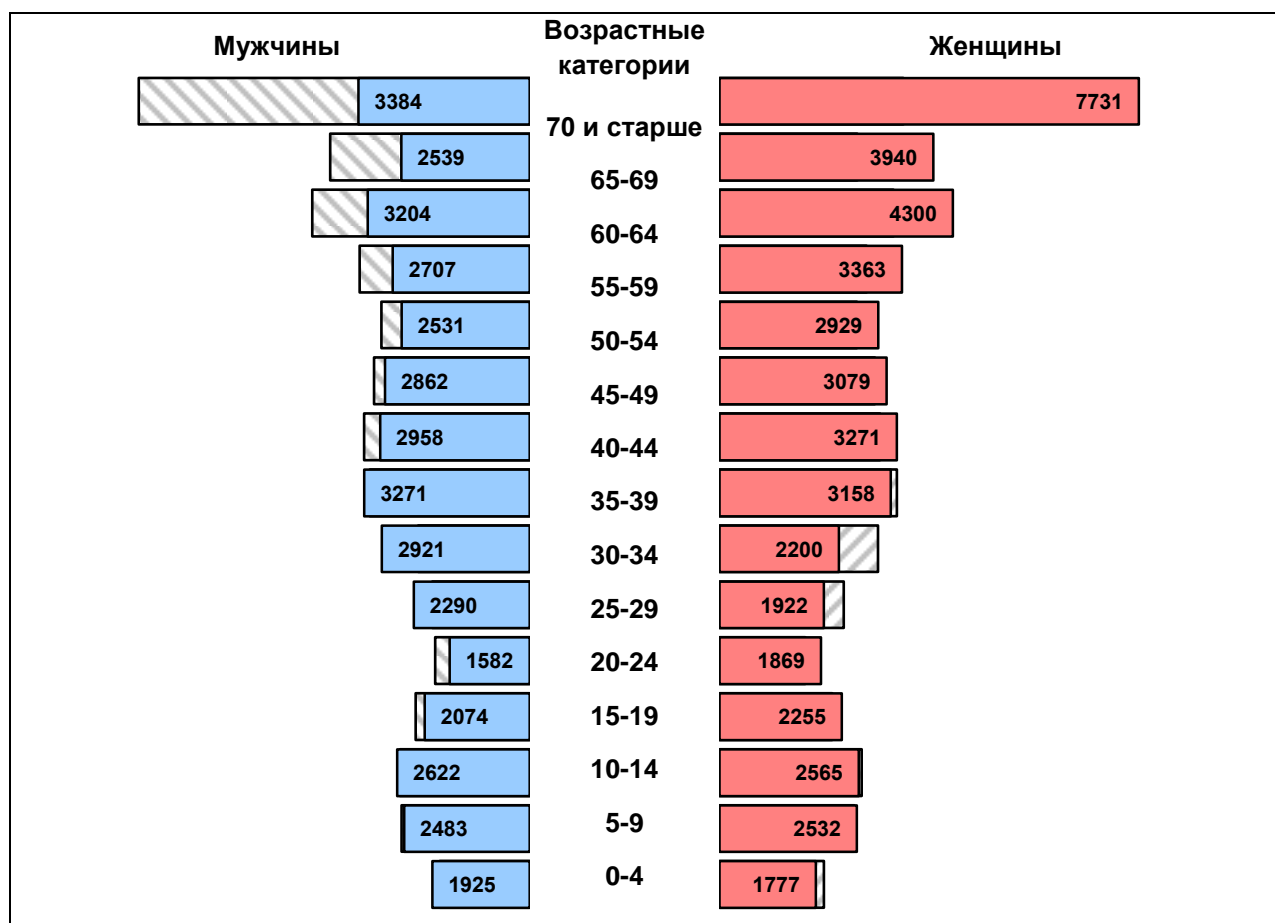
¹¹ В соответствии с данными письма от 01.08.2023 № 65.06/1562 за подписью заместителя главы Администрации Белокалитвинского района по социальным вопросам.

Исходя из анализа общего прироста/убыли населения Белокалитвинского района (Табл. 2.2.1) за последнее десятилетие наблюдается постоянная равномерная убыль численности населения. В среднем, из-за естественной убыли, население района ежегодно сокращается на 600-800 человек. Повышенные показатели естественной убыли населения в 2021 и 2022 годах свидетельствуют о влиянии на демографические процессы новой коронавирусной инфекции.

В рассматриваемый период демографическая ситуация на территории района усугубляется ежегодным миграционным оттоком населения.

Особенности современной возрастной и половой структуры населения Белокалитвинского района наглядно демонстрируются половозрастной пирамидой (рис. 2.2.4). По характеру очертаний пирамиды можно судить о типе сложившегося воспроизводства населения, его потенциале на будущее, о перспективной обеспеченности трудовыми ресурсами и т.д.

Рис.2.2.4. Половозрастная структура населения Белокалитвинского района по состоянию на 1 января 2022 года, человек¹²



¹² В соответствии с официальными данными ФСГС

Суженная нижняя часть пирамиды свидетельствует о малом количестве детей, сдвинутость пирамиды в старших возрастах вправо – о доминировании в пожилом возрасте женского населения. Видно, как в последние двадцать лет происходит старение трудовых ресурсов в Белокалитвинском районе – многочисленное поколение рожденных в 1953-1962 – вышло на пенсию, и на смену им приходят менее многочисленные поколения, что в совокупности с трудовой миграцией приводит к нарастанию показателя демографической нагрузки.

Также четко прослеживаются в пирамиде так называемый «провал» в возрастной категории 20-24 года – результат обвального сокращения рождаемости как следствие социально-экономических кризисов и смены модели демографического поведения.

В целом в районе сохраняется регрессивный тип населения, когда удельный вес лиц старше трудоспособного возраста превосходит долю детского населения. По показателям численности населения на 01.01.2022 года удельный вес категории лиц моложе трудоспособного возраста составляет 17,3%, категория лиц старше трудоспособного возраста достигла значения в 30,03%, в трудоспособном возрасте – 52,67%.

Отмеченные особенности закладывают достаточно серьезные проблемы на будущее:

- сокращение численности женщин детородного возраста и, как следствие, числа рожденных детей;
- продолжающийся рост демографической нагрузки.

В действующей СТП Белокалитвинского района прогноз численности населения на период до 2030 года не выполнен, в связи с чем, стоит необходимость проведения обоснованных расчетов прогнозной численности населения Белокалитвинского района до 2030 года.

Демографический прогноз на период до 2030 года

Из возможных методов перспективных расчетов численности населения муниципального района в качестве базового был выбран метод передвижки возрастов (CohortComponentMethod) и фактически был исключен метод экстраполяции, как крайне ненадежный в условиях высокого динамизма социально-экономических и демографических явлений и воздействия множества быстро меняющихся факторов, влияющих на воспроизводство, структуру и динамику численности населения. Демографический прогноз, рассчитанный методом передвижки возрастов, позволяет дать оценку основных параметров развития населения, таких как половозрастной состав, обеспеченность трудовыми ресурсами, дальнейшие перспективы воспроизводства и т.д. на основе выбранных гипотез изменения уровней рождаемости, смертности и миграционных потоков.

Расчеты основных показателей демографического развития района производились на основе анализа сложившихся в последние десятилетия сдвигов в динамике численности населения Белокалитвинского района и Ростовской области в целом, изменения в его половой и возрастной структуре, воспроизводстве, занятости, образе и уровне жизни, этническому и социальному составу, внешних миграциях, сложившейся геополитической ситуации и т.д. Учитывались также особенности географического положения, степень устойчивости и сбалансированности структуры его хозяйственного комплекса, миграционная привлекательность, мировые и отечественные тенденции в развитии демографических процессов и др.

За исходную базу перспективных расчетов взяты сложившиеся в Белокалитвинском районе к началу 2023 года уровни рождаемости и смертности населения, его половая и возрастная структуры¹³. Расчеты проводились по пятилетним возрастным группам на основе кратких таблиц смертности и повозрастных коэффициентов рождаемости женщин детородного возраста в два этапа: для закрытого населения, с целью определения внутреннего демографического потенциала территории, и с учетом миграции.

Расчеты и анализ перспективного изменения численности населения и других важнейших его демографических показателей производились по трем сценариям развития: инерционному, стабилизационному, оптимистическому.

Вероятность каждого сценария будет определяться сложным сочетанием социальных, экономических и политических факторов, но, в конечном итоге возможный сценарий развития демографических процессов будет зависеть от трех основных показателей:

- количества женщин детородного возраста;
- уровня фертильности женщин;
- сальдо внешних миграций.

Первый из обозначенных показателей – количество женщин детородного возраста – при всех сценариях развития будет иметь сходных конечный результат – уменьшение числа женщин, способных к рождению детей. Это уже заложено в возрастной структуре населения – на смену многочисленному поколению рожденных в 80-е годы, приходит всё более суженный контингент женщин, рожденных в 90-е и 2000-е года. Кардинально изменить ситуацию не удастся даже при постоянных положительных миграционных вливаниях (оптимистический вариант развития) (табл.2.2.3 – 2.2.4.).

¹³ Данные о численности населения по полу и возрасту представлены без учета ВПН-2020
https://www.gks.ru/scripts/db_inet2/passport/table.aspx?opt=606060002022

Таблица 2.2.3 – Динамика численности женщин детородного возраста на расчетные перспективные периоды в закрытой демографической модели (I), без учета миграции, чел.

Возрастные категории женщин детородного возраста, лет	01.01.2022 (расчетно с учетом ВПН-2020)	Инерционный сценарий		Стабилизационный сценарий		Оптимистический сценарий	
		01.01.2027 (прогноз)	01.01.2032 (прогноз)	01.01.2027 (прогноз)	01.01.2032 (прогноз)	01.01.2027 (прогноз)	01.01.2032 (прогноз)
15-19	2377	2704	2667	2704	2668	2704	2668
20-24	1970	2372	2698	2374	2701	2374	2701
25-29	2026	1961	2361	1963	2365	1963	2367
30-34	2319	2019	1955	2021	1958	2023	1961
35-39	3329	2302	2004	2304	2009	2307	2014
40-44	3449	3302	2283	3306	2290	3310	2296
45-49	3246	3386	3242	3393	3259	3399	3271
Всего	18718	18047	17211	18066	17249	18079	17278

Таблица 2.2.4–Динамика численности женщин детородного возраста на расчетные перспективные периоды с учетом миграции, чел.

Возрастные категории женщин детородного возраста, лет	01.01.2022 (расчетно с учетом ВПН-2020)	Инерционный сценарий		Стабилизационный сценарий		Оптимистический сценарий	
		01.01.2027 (прогноз)	01.01.2032 (прогноз)	01.01.2027 (прогноз)	01.01.2032 (прогноз)	01.01.2027 (прогноз)	01.01.2032 (прогноз)
15-19	2377	2556	2575	2704	2689	2725	2712
20-24	1970	2434	2586	2374	2692	2365	2705
25-29	2026	1866	2369	1963	2380	1977	2385
30-34	2319	1884	1782	2021	1978	2042	2013
35-39	3329	2206	1815	2304	2024	2320	2061
40-44	3449	3235	2150	3306	2301	3319	2328
45-49	3246	3327	3143	3393	3272	3407	3297
Всего	18718	17509	16419	18066	17336	18156	17501

Масштабы убыли будут определяться различиями в уровнях рождаемости и смертности при реализации того или иного демографического сценария, а также миграционной ситуацией в Белокалитвинском районе.

Прогноз объемов миграции весьма сложная задача, так как резко и полярно реагирует на любые изменения во внешней среде (геополитическая ситуация, принятие/отклонение государственных программ стимулирующих механический приток населения, развитие экономики и экономических условий как в самом районе, так и за его пределами, экологическая обстановка и прочие). При этом весьма сложен и сам учёт миграционного движения населения, что приводит к накопленной погрешности общей численности населения в динамике.

Рассматривая динамику изменения численности населения в период 2013-2022 годов, общая убыль населения в Белокалитвинском районе составила –7,509 тыс. человек, из которой совокупный объем естественной убыли по данным ФСГС составил –8,726 тыс. человек (или -0,873 тыс. человек в год в среднем в этот период), соответственно на совокупный объем миграции приходится оставшиеся 1,217 тыс. человек (или 0,122 тыс. человек в год в среднем). Таким образом, можно сделать вывод, что на территории Белокалитвинского района в период последнего десятилетия имеет место положительная миграция населения, частично компенсирующая естественную убыль и уменьшая тем самым общие масштабы убыли населения на территории. При этом по данным ФСГС на протяжении 2013-2022 годов на территории района зафиксирована миграционная убыль, в среднем до -0,5 тыс. человек в год.

Неучтенное положительное сальдо миграции в анализируемом периоде может иметь место в условиях современной геополитической ситуации, где Белокалитвинский район рассматривается как центр притяжения беженцев из зон боевых действий, так как расположен на пересечении двух автомагистралей общегосударственного значения «Луганск-Волгоград» и «Москва-Бакү».

Таким образом мы получили вариативный ряд изменения миграции на перспективный период – от -500 человек в год до ежегодного миграционного прироста в 122 человека, который будет представлен при реализации того или иного демографического сценария.

Сохранение тренда отрицательной миграции было рассмотрено при расчете инерционного демографического сценария развития.

Из-за сложности прогнозирования социально-экономических процессов в отдельные годы прогнозного периода возможны резкие перепады роста и убыли миграции, но, в общем, прогнозная тенденция механического движения населения при всех сценариях развития определена в сторону ликвидации убыли и стабилизации ситуации.

Инерционный сценарий развития демографических процессов будет иметь место при условии сохранения сложившейся в последние годы тенденций консервации ряда негативных демографических и социально-экономических показателей. Его развитие будет сопровождаться систематическим сокращением, как численности женщин детородного возраста, так и числа рожденных детей в конечном итоге. Как видно из обозначенной выше таблицы, численность женщин данной категории в уже предстоящем десятилетии сократится на 8% в закрытой демографической модели. А с учетом тенденций миграции уменьшится на 12,3%: с 18,7 тыс. человек в 2022 году до 16,4 тыс. человек к 2032 году, в результате вступления в детородный возраст наиболее малочисленного поколения рожденных в кризисные 90-е годы и начале 2000-х годов. Таким образом, количество рожденных детей при инерционном сценарии развития к 2032 году сократится до 0,6 тыс. человек, а коэффициент рождаемости в Белокалитвинском районе к 2032 году составит порядка 8,3 рожденных детей на 1000 населения. В следующем десятилетии начнется новая «демографическая волна», так как в детородный возраст начнут входить более многочисленное поколение, рожденных в 2005-2015 года многочисленным поколением 80-х. и количество рожденных детей начнет постепенно возрастать.

Динамика показателей смертности будет во многом определяться также «демографической волной»: через пятилетие в старшие возрастные группы войдут малочисленные поколения рожденных в 50-е, однако уже через десять лет поколение лиц старше трудоспособного возраста начнет стремительно возрастать за счет многочисленного трудоспособного населения, рожденного в 60-е годы, а также за счет высокого удельного веса их в совокупных потоках миграции. Продолжится простое старение населения. Это и объясняет рост относительных показателей смертности после 2027 года (табл. 2.2.5).

*Таблица 2.2.5 Прогноз основных демографических показателей
Белокалитвинского района при инерционном сценарии развития*

	Срединные показатели за предшествующую пятилетку, чел.		
	01.01.2022	01.01.2027 (прогноз)	01.01.2032 (прогноз)
Родилось	703	626	657
Умерло	1785	1592	1569
Естественный прирост/убыль(-)	-1082	-967	-912
Миграционный прирост/убыль(-)	-382	-350	-200
в том числе коэффициент на 1000 жителей			
Родилось	7,9	7,4	8,3
Умерло	20,0	18,8	19,9
Естественный прирост/убыль(-)	-12,1	-11,4	-11,6
Миграционный прирост/убыль(-)	-4,2	-4,1	-2,5

Как следствие, естественная убыль населения в Белокалитвинском районе при данном сценарии сохранится на весь прогнозный период, и масштабы ее останутся критическими.

При инерционном сценарии развития миграционные потоки определены на вероятном уровне последнего пятилетия, что только усугубит демографическую ситуацию и приведет к резкому сокращению общей численности населения района.

Стабилизационный сценарий развития демографических процессов возможен при условии роста рождаемости в рамках проводимой государством демографической политики, направленной на изменение репродуктивных моделей поведения, репродуктивных планов, поддержку семей и т.д. Вторым условием стабилизационного сценария развития является одновременное уменьшение смертности, особенно в возрасте до года и трудоспособном возрасте, увеличение продолжительности жизни, уменьшение заболеваемости социально-обусловленными болезнями и т.д. Помимо этого, необходимым условием данного варианта развития, является быстрое решение вопросов отрицательной миграции и ежегодное стабильное обеспечение миграционного прироста населения.

Предпринимаемые на национальном уровне мероприятия по повышению рождаемости найдут отражение в росте, как количества рожденных детей, так и коэффициенте рождаемости.

В целом, все основные показатели воспроизводства населения при данном сценарии развития, несколько улучшатся в сравнении с инерционным вариантом, однако преодолеть крупномасштабную естественную убыль останется невозможным (табл. 2.2.6).

*Таблица 2.2.6 Прогноз основных демографических показателей
Белокалитвинского района при стабилизационном сценарии развития*

	Срединные показатели за предшествующую пятилетку, чел.		
	01.01.2022	01.01.2027 (прогноз)	01.01.2032 (прогноз)
Родилось	703	661	714
Умерло	1785	1618	1570
Естественный прирост/убыль(-)	-1082	-957	-856
Миграционный прирост/убыль(-)	-382	0	50
в том числе коэффициент на 1000 жителей			
Родилось	7,9	7,7	8,7
Умерло	20,0	18,7	19,2
Естественный прирост/убыль(-)	-12,1	-11,1	-10,5
Миграционный прирост/убыль(-)	-4,2	0,0	0,6

Положительная миграция приведет к увеличению демографического потенциала, и как следствие большему количеству рожденных детей, повышению коэффициента рождаемости. Однако в силу инертности демографических процессов кардинально изменить тенденцию и масштабы показателя смертности останется невозможным. Основным фактором роста уровня смертности является несбалансированность возрастной структуры и постоянный рост и так критически высокого удельного веса лиц старше трудоспособного возраста. Высокая смертность станет основным фактором сокращения общей численности населения в течении прогнозного периода по стабилизационному сценарию.

Возможности, а отчасти и масштабы дальнейших демографических изменений, уже заложены в возрастно-половой и брачной структурах населения, сформировавшихся под влиянием прошлого демографического развития. Поэтому, направленные меры различного характера и содержания в области социальной поддержки семей и привлечения мигрантов помогут лишь стабилизировать численность населения, улучшить возрастной состав и заложить основы дальнейшего воспроизводства населения.

Самым благоприятным для Белокалитвинского района, но и в то же время, наиболее маловероятным является **оптимистический** прогноз развития населения. Вероятность развития оптимистического варианта в Белокалитвинском районе будет определяться его способностью к быстрому преодолению остаточных кризисных явлений в социальной и производственной сферах, эффективностью предпринимаемых мер по стимулированию рождаемости, системой мероприятий по изменению образа жизни населения, созданию условий для стабильного притока внешних мигрантов.

Таблица 2.2.7 Прогноз основных демографических показателей
Белокалитвинского района при оптимистическом сценарии развития.

	Срединные показатели за предшествующую пятилетку, чел.		
	01.01.2022	01.01.2027 (прогноз)	01.01.2032 (прогноз)
Родилось	703	667	747
Умерло	1785	1621	1577
Естественный прирост/убыль(-)	-1082	-954	-830
Миграционный прирост/убыль(-)	-382	50	100
в том числе коэффициент на 1000 жителей			
Родилось	7,9	7,7	9,1
Умерло	20,0	18,7	19,2
Естественный прирост/убыль(-)	-12,1	-11,0	-10,1
Миграционный прирост/убыль(-)	-4,2	0,6	1,2

Миграционные процессы на протяжении всего прогнозного периода при данном сценарии развития будут характеризоваться постепенным нарастанием. Тенденции и масштабы смертности в Белокалитвинском районе сохранятся, так же как и при инерционном сценарии развития, однако за счет роста числа детей, молодежи и трудоспособного населения (активно участвующих в миграционных процессах) общий коэффициент смертности (на 1000 населения) несколько сократится. Однако этого также окажется недостаточно для обеспечения простого воспроизводства населения. Резкая несбалансированность возрастной структуры будет определяющим фактором сохранения естественной убыли в Белокалитвинском районе в течение всего прогнозного периода – табл. 2.2.7. Переход демографической модели Белокалитвинского района на естественное воспроизводство, возможен лишь за пределами расчетного периода, при условии постоянного притока миграции с преобладанием в их структуре трудоспособного населения с детьми.

Решение проблемы положительной динамики численности населения Белокалитвинского района и других демографических показателей на расчетную перспективу может быть сопряжено только с масштабами притока мигрантов в муниципальный район. Произведенные расчеты показывают, что заложенный крупный миграционный прирост в первой половине прогнозного периода, несколько оптимизирующий возрастную структуру населения, способен привести к значительному сокращению естественной убыли в конце прогнозного периода. Для стабилизации численности населения Белокалитвинского района на одном уровне, необходимо обеспечить ежегодный миграционный прирост, полностью компенсирующий естественную убыль населения, а это более 1000 человек в год.

Однако в целом, весьма проблематичной является вероятность развития на расчетную перспективу оптимистического сценария. Даже при успешном решении многих социально-экономических проблем добиться соответствующих успехов в демографической сфере (роста возрастных коэффициентов рождаемости и сокращения смертности) крайне трудно. Это связано с присущим ей консерватизмом, естественным процессом старения населения и соответствующим сокращением численности женщин детородного возраста, а также проблематичностью роста массового притока мигрантов (дефицит трудовых ресурсов испытывают почти все района и регионы страны).

Таблица 2.2.8 Оценка численности населения Белокалитвинского района по сценариям развития с учетом ВПН-2020

	01.01.2022 (тыс. человек)	прогноз, тыс. чел.			2030 % к 2022
		01.01.2027г	01.01.2030г.	01.01.2032г.	
Инерционный	90,9	84,6	81,1	78,8	89,2
Стабилизационный		86,4	83,6	81,8	92,0
Оптимистический		86,6	84,0	82,3	92,4

Произведенные выше расчеты динамики численности населения, его рождаемости и смертности, позволили выявить и сопровождающие их как позитивные, так и негативные сдвиги в возрастной структуре населения Белокалитвинского района на перспективу до 2032 года (табл. 2.2.9).

Таблица 2.2.9 Прогноз возрастной структуры населения Белокалитвинского района на расчетную перспективу (с учетом миграций), тыс. чел.

Сценарии развития	01.01.2022 (расчетно с учетом ВПН-2020)		01.01.2027г.		01.01.2032г.	
	тыс. чел.	%	тыс. чел.	%	тыс. чел.	%
			Инерционный сценарий			
0-14	14,7	16,1	12,4	14,7	10,1	12,9
15-59	49,8	54,8	46,9	55,4	45,2	57,4
60 и старше	26,5	29,1	25,4	30,0	23,4	29,8
Всего	90,9	100	84,6	100	78,8	100
			Стабилизационный сценарий			
0-14	14,7	16,1	12,6	14,5	10,6	12,9
15-59	49,8	54,8	48,1	55,7	47,2	57,7
60 и старше	26,5	29,1	25,7	29,8	24,1	29,4
Всего	90,9	100	86,4	100	81,8	100
			Оптимистический сценарий			
0-14	14,7	16,1	12,6	14,5	10,6	12,9
15-59	49,8	54,8	48,2	55,7	47,5	57,7
60 и старше	26,5	29,1	25,8	29,8	24,2	29,3
Всего	90,9	100	86,6	100	82,3	100

Из-за крайней несбалансированности возрастной структуры, рост числа жителей в трудоспособном возрасте на перспективу сопряжено исключительно с масштабами миграции. Так, заложенных объемов миграции даже при оптимистическом сценарии развития, оказывается недостаточным для стабилизации трудовых ресурсов муниципального района в прогнозном периоде.

Удельный вес лиц старше трудоспособного возраста при этом будет оставаться на критически высоком уровне для демографического развития – 29-30%. Это уже заложено в возрастной структуре района и усиливается постоянной убылью молодежи и детей. При этом численный их состав начнет постепенно сокращаться к концу прогнозного периода до 23-24 тыс. человек в зависимости от сценария развития.

На этом фоне категория детей и подростков до 14 лет, даже при оптимистическом сценарии, будет сокращаться, что также обусловлено сложившейся возрастной структурой населения, а также особенностями воспроизводства населения на данной территории, характеризующейся невысокими коэффициентами рождаемости (табл. 2.2.10 – табл. 2.2.11).

Таблица 2.2.10 Прогноз численности детей дошкольного возраста (0-6 лет)
Белокалитвинского района на начало года, тыс. чел.

Сценарии развития	2022 (расчетно)	прогноз		
		2027	2030	2032
Инерционный	6,0	4,9	4,6	4,4
Стабилизационный		4,9	4,8	4,6
Оптимистический		5,0	4,8	4,7

Таблица 2.2.11 Прогноз численности детей школьного возраста (7-17 лет)
Белокалитвинского района на начало года, тыс. чел.

Сценарии развития	2022 (расчетно)	прогноз		
		2027	2030	2032
Инерционный	11,4	10,6	9,5	8,8
Стабилизационный		10,9	9,8	9,1
Оптимистический		10,9	9,9	9,2

Новая волна роста детей дошкольного и школьного возраста будет уже за пределами расчетного срока.

Стратегией социально-экономического развития района на долгосрочный период определены два варианта демографического развития Белокалитвинского района: инерционный вариант развития предполагает сокращение численности населения к 2024 году до **89,14** тыс. человек, а к 2030 году до **86,18** тыс. человек; базовый же сценарий предполагает рост численности населения района до **98,8** тыс. человек к 2030 году.

Произведенные расчеты показывают, что даже инерционный сценарий развития, заложенный в Стратегии, предполагает завышенные значения по общей численности населения района. Для достижения же роста численности населения Белокалитвинского района к 2030 году, например в размере 98 тыс. человек, необходимо уже в первые пятилетие (2022-2027) обеспечить ежегодный миграционный прирост на уровне 1,9 тыс. человек, который смог бы полностью компенсировать естественную убыль населения и заложить основу для дальнейшего роста численности населения района, а в следующий пятилетний период миграционный прирост – не менее 1,8 тыс. человек в год.

В связи с этим, для целей территориального планирования Белокалитвинского района, был принят **оптимистический** вариант демографического развития, разработанный ООО «НПО «ЮРГЦ», как наиболее приемлемый. Проектом внесения изменений в СТП Белокалитвинского района предлагается принять прогнозную расчетную численность населения на 2030 год на уровне **84,0** тыс. человек.

В целях синхронизации документов стратегического планирования и документов территориального планирования предлагается в Стратегии социально-экономического развития Белокалитвинского района на период до 2030 года уточнить отдельные цели, связанные с прогнозируемой численностью населения района.

2.3. НОРМАТИВНАЯ ОБЕСПЕЧЕННОСТЬ НАСЕЛЕНИЯ БЕЛОКАЛИТВИНСКОГО РАЙОНА ОБЪЕКТАМИ МЕСТНОГО ЗНАЧЕНИЯ СОЦИАЛЬНОЙ ИНФРАСТРУКТУРЫ

Для определения нормативной обеспеченности населения Белокалитвинского района объектами местного значения муниципального района в части социальной инфраструктуры использовались следующие правовые акты местных, региональных и федеральных органов исполнительной власти:

- Местные нормативы градостроительного проектирования Белокалитвинского района Ростовской области, утвержденные решением Собрании депутатов Белокалитвинского района от 23.01.2018 года № 207 «Об утверждении местных нормативов градостроительного проектирования Белокалитвинского района Ростовской области» (МНГП);
- Нормативы градостроительного проектирования Ростовской области, утвержденные постановлением Министерства строительства, архитектуры и территориального развития Ростовской области от 09.08.2016 года № 9 «Об утверждении нормативов градостроительного проектирования Ростовской области» (РНГП);
- СП 42.13330.2016 «Градостроительство. Планировка и застройка городских и сельских поселений». Актуализированная редакция СНиП 2.07.01-89*;
- Методические рекомендации по развитию сети образовательных организаций и обеспеченности населения услугами таких организаций, включающие требования по размещению организаций сферы образования, в том числе в сельской местности, исходя из норм действующего законодательства Российской Федерации, с учетом возрастного состава и плотности населения, транспортной инфраструктуры и других факторов, влияющих на доступность и обеспеченность населения услугами сферы образования (утверждены Климовым А.А. 04.05.2016 г. № АК-15/02вн), направленные письмом Министерства образования и науки Российской Федерации от 04.05.2016 г. № АК-950/02 «О методических рекомендациях» (далее - Рекомендации N АК-15/02вн);
- Методические рекомендации субъектам Российской Федерации и органам местного самоуправления по развитию сети организаций культуры и обеспеченности населения услугами организаций культуры, введенные в действие распоряжением Министерства культуры Российской Федерации от 02.08.2017 г. № Р-965 (далее - Рекомендации-

965);

- Методические рекомендации о применении нормативов и норм при определении потребности субъектов Российской Федерации в объектах физической культуры и спорта, утвержденные приказом Министерства спорта Российской Федерации от 21.03.2018 г. № 244 в ред. от 14.04.2020 (далее - Рекомендации-244);
- Рекомендованные нормативы и нормы обеспеченности населения объектами спортивной инфраструктуры, утв. приказом Министерства спорта Российской Федерации от 19 августа 2021 г. N 649 (далее - Рекомендации-649).

Стоит отметить, что МНГП и РНГП не учитывают ряд действующих на начало 2023 года федеральных рекомендаций по развитию сети объектов социальной инфраструктуры. Также, при обосновании нормативных расчетов в обеспеченности населения объектами местного значения были использованы рекомендации Распоряжения Правительства РФ от 03.07.1996 N 1063-р "О Социальных нормативах и нормах", которые утратили силу с 22 декабря 2017 года в связи с изданием Распоряжения Правительства РФ от 22.12.2017 № 2905-р. В результате основная часть расчетов при определении нормативной потребности населения муниципального района объектами социальной сферы местного значения, в проекте внесения изменений в СТП Белокалитвинского муниципального района сроком до 2030 года, была выполнена с учетом действующих на начало 2023 года федеральных стандартов.

Проектная мощность существующих учреждений социальной сферы Белокалитвинского района заимствована из полученных исходных данных от Администрации Белокалитвинского района.

При определении нормативной обеспеченности населения Белокалитвинского района объектами местного значения муниципального района в части социальной инфраструктуры по состоянию на начало 2023г. была использована существующая численность населения района **89380** человек, на расчетный срок проекта (2030г.) в СТП была использована принятая прогнозная численность населения Белокалитвинского района **84,0** тыс. чел.

Таблица 2.3.1.
Нормативная обеспеченность населения Белокалитвинского района объектами местного значения в части социальной инфраструктуры

№ п/п	Вид объекта	Обеспеченность		
		Существующая сеть 2022 год	Рекомендуемая ¹⁴ 2030 год	Избыток/недостаток (-) мощностей 2030 год
1.	Объекты местного значения в сфере образования			
1.1.	Дошкольные образовательные учреждения (единиц/мест)	45/4089	2697	1392
1.2.	Общеобразовательные учреждения (единиц/мест)	40/13288	7079	6209
1.3.	Образовательные учреждения дополнительного образования детей (мест на программах ДОД за исключением общеобразовательных организаций), (единиц/мест)	11 / 3651	2554	1097
1.4.	Организации дополнительного образования детей, реализующие предпрофессиональные программы в области искусств (ДШИ, ДМШ), (единиц/мест)	4 / 649	1176	- 527
1.5.	Организации дополнительного образования детей, реализующие программы спортивной подготовки (СШ), (единиц/количество учащихся)	3 / 1658	228	1430
2.	Объекты местного значения в сфере культуры			
2.1.	Межпоселенческая библиотека (центральная районная библиотека) (ед. объектов)	1	1	0
2.2.	Детская (районная) библиотека (ед. объектов)	-	1	-1

¹⁴ В случае развития оптимистического демографического прогноза

№ п/п	Вид объекта	Обеспеченность		
		Существующая сеть 2022 год	Рекомендуемая ¹⁴ 2030 год	Избыток/недостаток (-) мощностей 2030 год
2.3.	Общедоступная библиотека с детским отделением (ед. объектов)	38	14 единиц: - 3 ед. в г. Белая Калитва; - 1 ед. в р.п. Шолоховский; - 10 ед. в административных центрах сельских поселений	
2.4.	Краеведческий музей	1	2	-1
2.5.	Концертный зал	-	1	-1
2.6.	Районный дом культуры (Центр культурного развития) (единиц/мест)	1	1	0
2.7.	Городской дом культуры, ед.	1	3	-2
2.8.	Сельский дом культуры, ед.	38	26	12
2.9.	Парк культуры и отдыха	1	1	0
2.10.	Кинотеатр	1	2	-1
3.	Объекты местного значения в сфере физической культуры и массового спорта			
3.1.	Объекты физкультуры и спорта: единовременная пропускная способность объектов физкультуры и спорта (ЕПС), человек ¹⁵	н/д	10248	
3.2.	ФОК районного уровня, ед.	0	1	-1
3.3.	Стадион с трибунами вместимостью более 1 тыс. мест	1	1	0
3.4.	Бассейны с основной ванной длиной 25 м	0	1	-1

¹⁵ С учетом объектов всех трех уровней (регионального уровня, муниципального районного уровня и муниципального уровня сельского и городского поселения)

Обоснование расчетных показателей нормативной обеспеченности населения Белокалитвинского района объектами местного значения в части социальной инфраструктуры.

Расчет минимально допустимого уровня обеспеченности населения объектами социальной инфраструктуры был произведен по всем трем сценариям демографического развития. В условиях отсутствия статистических данных о численности детей в территориальном разрезе, был сохранен средний показатель урбанизации Белокалитвинского района в 53% на расчетный период.

1. Объекты местного значения в сфере образования

Действующие РНГП и МНГП не учитывают введенные с 2016 года в нормативное законодательство Методические рекомендации федерального значения по развитию сети образовательных организаций (Рекомендации N АК-15/02вн), в связи с чем, нормативный охват детей Белокалитвинского района объектами местного значения в сфере образования был проведен в соответствии с Рекомендациями N АК-15/02вн.

1.1. Дошкольные образовательные организации

По данным на начало 2023 года сеть учреждений дошкольного образования Белокалитвинского района представлена 45 объектами местного значения совокупной мощностью 4089 мест, со средней загруженностью учреждений в 69%.

Рекомендации N АК-15/02вн определяют нормативный расчет охвата дошкольными учреждениями непосредственно от количества детей в муниципальном образовании:

для сельских поселений на 100 детей в возрасте от 0 до 7 лет должно приходиться не менее 45 мест в дошкольных образовательных учреждениях, для городских поселений – 65 мест.

Таблица 2.3.2 Расчетная численности детей дошкольного возраста в Белокалитвинском районе на начало года (с учетом ВПН-2020), тыс. чел.

Сценарии развития	2022	2030
Инерционный	6,0	4,6
Стабилизационный	6,0	4,8
Оптимистический	6,0	4,8

Таблица 2.3.3 Потребность в учреждениях дошкольного образования на расчетный срок (без учета потребностей трудовой миграции в городские поселения), тыс. мест

Сценарии развития	2022			2030		
	всё население	в т.ч.		всё население	в т.ч.	
		городское	сельское		городское	сельское
Инерционный	3,336	2,067	1,269	2,558	1,585	0,973
Стабилизационный	3,336	2,067	1,269	2,669	1,654	1,015
Оптимистический	3,336	2,067	1,269	2,697	1,671	1,026

Существующая мощность сети дошкольных образовательных учреждений Белокалитвинского района полностью покрывает потребность населения в данных объектах местного значения на расчетный срок.

1.2. Общеобразовательные организации

По данным на начало 2023 года сеть общеобразовательных учреждений Белокалитвинского района представлена 40 объектами местного значения (средние, основные, вечерние, начальные) совокупной мощностью 13288 мест, со средней загруженностью учреждений в 65%. При этом 8 учреждений работают в две смены – табл.2.3.4.

Таблица 2.3.4 Перечень общеобразовательных учреждений Белокалитвинского района, работающих по состоянию на начало 2023 года в две смены

№ п/п	Наименование (ступень образования (начальное, основное, среднее))	Местоположение	Сменная занятий	Вместимость, чел.		Загруженность, %
				По проекту	фактически в 2022 г.	
1	МБОУ СОШ№1 (среднее)	г. Белая Калитва, Копеева,22	2	350	456	130
2	МБОУ СОШ№2 (среднее)	г. Белая Калитва, ул.Энгельса, 17	2	500	525	105
	МБОУ СОШ №2 (начальное)	г. Белая Калитва, ул.Дзержинского 9	2	100	169	169
3	МБОУ СОШ№3 (среднее)	г. Белая Калитва, ул. Калинина, 19	2	500	500	100
4	МБОУ СОШ№4 (среднее),	г. Белая Калитва, ул.Пролетарская,98	2	350	386	110
5	МБОУ СОШ№5 (среднее),	г. Белая Калитва, ул.М.Горького, 167	2	750	677	90
6	МБОУ СОШ№6 (среднее),	г. Белая Калитва, ул. Мичурина34	2	1000	922	92
7	МБОУ СОШ№17 (среднее)	г. Белая Калитва, ул. Машиностроителей, 17	2	1176	814	69

Рекомендации N АК-15/02вн определяют нормативный расчет охвата школьными учреждениями также непосредственно от количества детей:

для сельских поселений на 100 детей в возрасте от 7 до 18 лет должно приходиться не менее 45 мест в общеобразовательных учреждениях, для городских поселений – 95 мест.

Таблица 2.3.5 Расчетная численности детей школьного возраста в Белокалитвинском районе на начало года (с учетом ВПН-2020), тыс. чел.

Сценарии развития	2022	2030
Инерционный	11,4	9,5
Стабилизационный	11,4	9,8
Оптимистический	11,4	9,9

Таблица 2.3.6 Потребность в учреждениях общего образования на расчетный срок (без учета потребностей трудовой миграции в городские поселения), тыс. мест

Сценарии развития	2022			2030		
	всё население	в т.ч.		всё население	в т.ч.	
		городское	сельское		городское	сельское
Инерционный	8,151	5,740	2,411	6,793	4,783	2,009
Стабилизационный	8,151	5,740	2,411	7,007	4,934	2,073
Оптимистический	8,151	5,740	2,411	7,079	4,985	2,094

Существующая мощность сети общеобразовательных учреждений Белокалитвинского района полностью покрывает потребность населения в данных объектах местного значения на расчетный срок.

1.3. Организации дополнительного образования детей

По данным на начало 2023 года сеть учреждений дополнительного образования детей Белокалитвинского района представлена:

- 4 объектами местного значения реализующих предпрофессиональные программы в области искусств (детская школа искусств и 3 детские музыкальные школы);
- 3 учреждения муниципального уровня, реализующие программы спортивной подготовки;
- 1 центр технического творчества;
- 2 дома детского творчества;
- 1 центр внешкольной работы

совокупной мощностью 3651 мест.

В соответствии с действующими Методическими рекомендациями по развитию сети образовательных организаций (Рекомендации N АК-15/02вн), для сельских поселений на 100 детей в возрасте от 5 до 18 лет должно приходиться не менее 10 мест на программах дополнительного образования в учреждениях ДОД (за исключением общеобразовательных организаций), для городских поселений – 30 мест.

Таблица 2.3.7 Расчетная численности детей в возрасте 5-18 лет в Белокалитвинском районе на начало года (с учетом ВПН-2020), тыс. чел.

Сценарии развития	2022	2030
Инерционный	14,4	12,0
Стабилизационный	14,4	12,3
Оптимистический	14,4	12,4

Таблица 2.3.8 Потребность в самостоятельных учреждениях дополнительного образования на расчетный срок (без учета потребностей трудовой миграции в городские поселения), тыс. мест

Сценарии развития	2022			2030		
	всё население	в т.ч.		всё население	в т.ч.	
		городское	сельское		городское	сельское
Инерционный	2,966	2,290	0,677	2,472	1,908	0,564
Стабилизационный	2,966	2,290	0,677	2,534	1,956	0,578
Оптимистический	2,966	2,290	0,677	2,554	1,972	0,583

Существующей мощности сети самостоятельных организаций дополнительного образования детей Белокалитвинского района достаточно для обеспечения потребности населения в данных объектах местного значения на расчетный срок проекта внесения изменений в СТП Белокалитвинского района.

Имеющийся резерв мест в общеобразовательных учреждениях Белокалитвинского муниципального района, позволяет обеспечивать процесс общего образования детей в одну смену, а также активно развивать на их базе во второй половине дня различные направления дополнительного образования детей, выделяя для этого полноценные оборудованные помещения.

В качестве самостоятельных учреждений дополнительного образования детей в сельских поселениях выступают учреждения культурно-досугового типа, расположенные во всех муниципальных образованиях Белокалитвинского района и полностью покрывающие потребность на расчетный срок.

1.4. Организации дополнительного образования детей, реализующие предпрофессиональные программы в области искусств

На территории Белокалитвинского района расположены 4 учреждения, реализующие предпрофессиональные программы в области искусств, совокупной мощностью 649 мест.

В соответствии с действующими Методическими рекомендациями по развитию сети образовательных организаций (Рекомендации N АК-15/02вн), 12% детей в возрасте от 6,5 до 16 лет должны быть охвачены дополнительными предпрофессиональными программами в области искусства. Детские школы искусств, при этом, должны быть расположены во всех населенных пунктах с

числом жителей от 3,0 до 10,0 тыс. чел.

Таблица 2.3.9. Расчетная численность детей в возрасте 6-16 лет (с учетом ВПН-2020) и нормативная емкость учреждений дополнительного образования предпрофессиональными программами в области искусства в Белокалитвинском районе на расчетный срок (без учета потребностей трудовой миграции)

Сценарии развития	Прогноз численности детей в возрасте 6-16 лет, тыс. чел.		Нормативная ёмкость учреждений дополнительного образования, тыс. мест	
	2022 год	2030 год	2022 год	2030 год
Инерционный	11,5	9,2	1,380	1,104
Стабилизационный	11,5	9,5	1,380	1,140
Оптимистический	11,5	9,5	1,380	1,176

Существующей мощности сети учреждений, реализующих предпрофессиональные программы в области искусств Белокалитвинского района, по произведенному расчету, не достаточно для обеспечения потребности населения в данных объектах местного значения на расчетный срок. Однако фактическая мощность учреждений, реализующих предпрофессиональные программы в области искусств, соответствует фактической потребности населения.

Учитывая сокращение населения Белокалитвинского района к расчётному сроку проекта внесения изменений в СТП, отсутствует необходимость в размещении новых объектов.

1.5. Организации дополнительного образования детей, реализующие программы спортивной подготовки (СШ)

На территории Белокалитвинского района расположены 3 учреждения муниципального уровня, реализующие программы спортивной подготовки, в которых обучаются 1658 учащихся¹⁶.

Учитывая, что МНГП при определении норматива в обеспеченности населения объектами местного значения в области физической культуры и спорта ссылаются на недействующее Распоряжение Правительства РФ от 3.07.1996 № 1063-р, нормативным документом регулирующем данную область в настоящее время является только СП 42.13330.2016. В соответствии с СП 42.13330.2016 - 2,3 % от общего числа школьников должны быть охвачены дополнительными программами спортивной подготовки.

¹⁶ <https://kalitva-land.ru/region/sport.php>

Таблица 2.3.10 Расчетная численности детей школьного возраста (с учетом ВПН-2020) и нормативной емкости СШ в Белокалитвинском районе на расчетный срок (без учета потребностей трудовой миграции)

Сценарии развития	Расчетная численность детей школьного возраста, тыс. чел.		Нормативная ёмкость учреждений СШ, тыс. мест	
	2022 год	2030 год	2022 год	2030 год
Инерционный	11,4	9,5	0,262	0,219
Стабилизационный	11,4	9,8	0,262	0,225
Оптимистический	11,4	9,9	0,262	0,228

Существующая мощность сети учреждений, реализующих программы спортивной подготовки, Белокалитвинского района полностью покрывает потребность населения в данных объектах местного значения на расчетный срок.

2. Объекты местного значения в сфере культуры

Расчет нормативной структуры объектов местного значения культуры проводился путем сравнительного анализа существующей сети учреждений культуры параметрам Методических рекомендаций по развитию сети организаций культуры (Рекомендации-965) с учетом перспективной численности населения Белокалитвинского района:

1. Межпоселенческая общедоступная библиотека – 1ед. на муниципальный район;
2. Детская библиотека – 1ед. на муниципальный район;
3. Общедоступная библиотека с детским отделением - по 1 ед. на каждые 10 тыс. жит. в городском поселении; по 1 ед. в каждом административном центре сельского поселения;
4. Краеведческий (тематический) музей – 1 ед. на муниципальный район, а также в каждом городском поселении (г. Белая Калитва, р.п. Шолоховский);
5. Концертный зал на муниципальный район 1 ед. независимо от количества населения;
6. Центр культурного развития / районный дом культуры – 1ед. на муниципальный район
7. Городской дом культуры – 1 объект на 25 тыс. человек в городском поселении с населением от 25 до 100 тыс. человек, 1 объект на 10 тыс. человек в городском поселении с населением менее 25 тыс. человек (г. Белая Калитва, р.п. Шолоховский);
8. Сельский дом культуры должен быть в каждом административном центре сельского поселения, а также по 1 ед. на 1 тыс. жителей

сельского поселения;

9. Парк культуры и отдыха – 1 ед. в городском поселении с населением более 30 тыс. чел. (г. Белая Калитва)

10. Кинозал - 1 кинозал в каждом городском поселение независимо от количества жителей (г. Белая Калитва, р.п. Шолоховский);

Учитывая, что прогнозная численность населения Белокалитвинского района к 2030 году будет постепенно сокращаться (с 89,4 тыс. чел в 2023 году до 81,1-84,0 тыс. человек к 2030 году в зависимости от сценария развития), на перспективу не ожидается роста потребности в учреждениях культуры. Основная цель развития сферы культуры на перспективу состоит в доведении сети учреждений до нормативного набора по видам учреждений. Деятельность культурно-досуговых учреждений оказывает крайне важное влияние на уровень и качество жизни населения, что находит прямое отражение на миграционных потоках. В связи с чем, для стабилизации демографической ситуации в Белокалитвинском районе, необходимо на территории муниципального района разместить:

- 1 детская (районная) библиотека в г. Белая Калитва;
- 1 краеведческий (тематический) музей в р.п. Шолоховский;
- 1 концертный зал в г. Белая Калитва (количество посадочных мест для городского поселения с численностью менее 50 тыс. населения не нормируется, может быть совмещен с домом культуры);
- 2 городских дома культуры в г. Белая Калитва (по 750 мест);
- 1 кинотеатр в г. Белая Калитва.

3. Объекты местного значения в сфере физической культуры и спорта

В соответствии с Рекомендациями-244 нормативная единовременная пропускная способность (ЕПС) всех объектов спорта (в том числе и относящихся к уровню муниципальных образований) на 1000 населения к 2030 году должна составить 122 человек. Соответственно нормативная обеспеченность населения Белокалитвинского района объектами в сфере физической культуры и спорта, или совокупная пропускная способность сети, к 2030 году должна составить 10248 человек (при реализации оптимистического сценария).

Расчет минимально допустимого уровня обеспеченности населения Белокалитвинского района объектами спорта местного значения районного уровня проводился с учетом Рекомендаций-649.

Учитывая, что большая часть спортивных объектов относится к уровню муниципальных образований поселений, в качестве объектов районного муниципального значения можно отнести:

-универсальный спортивный зал с габаритами 24х75 габаритами 48х96 м и площадью пола 4600 кв.м., предназначенный для размещения в каждом муниципальном районе или городском округе с численностью более 10 ты. населения. Указанная площадь и габариты обусловлены возможностью организации районных/городских и областных соревнований по широкому спектру видов спорта: лёгкой атлетики (без беговой дорожки), волейболу и баскетболу (ФОК районного уровня);

- стадион с трибунами вместимостью более 1000 мест;
- бассейн с основной ванной длиной 25 м;
- спортивные школы.

Расчет нормативного обеспечения детей детско-юношескими спортивными школами представлен в разделе образования. Существующая сеть СШ полностью покрывает потребность на перспективу.

При этом существенно выделяется нехватка в Белокалитвинском районе объектов физической культуры и спорта районного уровня, в частности ФОК с возможностью проведения районных и областных соревнований и бассейна с основной ванной длиной 25 м.

Решения о видах создаваемых спортивных объектов органы исполнительной власти субъектов Российской Федерации (муниципальные образования) принимают самостоятельно, исходя из предпочтений местного населения, имеющихся финансовых ресурсов, включая внебюджетные источники финансирования, наличия предложений от субъектов предпринимательской деятельности в рамках государственно-частного партнерства (Рекомендации-244).

Стратегия социально-экономического развития Белокалитвинского района на период до 2030 года установила целевые показатели (индикаторы) стратегических направлений социально-экономического развития района. Отдельные целевые показатели (индикаторы) стратегических направлений социально-экономического развития района основываются на прогнозируемом уровне обеспеченности населения района социальными услугами, находящимися в полномочиях Белокалитвинского района, реализуемых при помощи объектов местного значения муниципального района.

В таблице 2.3.11. приведены отдельные целевые показатели (индикаторы) стратегических направлений социально-экономического развития района.

Таблица 2.3.11.

Отдельные целевые показатели стратегии Белокалитвинского района до 2030 года

	Целевые показатели уровня жизни населения	Целевые показатели стратегии	Предложения проекта изм. СТП на расчетный срок проекта
		2030 год	2030 год
1	Численность постоянного населения (среднегодовая), тыс. чел.	98,8 (базовый (целевой) вариант развития)	84,0
2	Уровень газификации населения района природным газом, %	57,74	90
3	Количество посещений учреждений культуры (театров, концертных организаций, музеев и библиотек на 1000 человек населения), посещений учреждений культуры в год	7,9	7,9
4	Доля населения района, систематически занимающегося физической культурой и спортом от всего населения, %	60	60
5	Уровень обеспеченности населения спортивными сооружениями, исходя из единовременной пропускной способности объектов спорта, %	59,8	59,8

В целях достижения целевых показателей (индикаторов) стратегических направлений социально-экономического развития района потребуются строительство (реконструкция) отдельных объектов местного значения муниципального района, в первую очередь объектов инженерной инфраструктуры (межпоселковые газопроводы) и транспортной инфраструктуры (автомобильные дороги местного значения вне границ населенных пунктов).

По причине стабильного сокращения населения Белокалитвинского района, по большинству видов объектов местного значения муниципального района существующее количество объектов на территории Белокалитвинского района Ростовской области превышает минимально допустимые уровни обеспеченности различными видами объектов местного значения. Проектная мощность учреждений начального и среднего образования превышает фактическую.

Соответственно, предлагаемые настоящим проектом изменений планируемые объекты местного значения Белокалитвинского района Ростовской области не компенсируют разницу между существующим количеством объектов и минимально допустимым уровнем обеспеченности различными видами объектов местного (районного) значения района, а способствуют развитию его инженерной, транспортной, социальной инфраструктур на принципиально новом уровне.

Отдельные недостатки в нормативной обеспеченности населения Белокалитвинского района объектами местного значения в части социальной инфраструктуры могут быть решены без строительства новых объектов капитального строительства за счет организационных мероприятий на базе существующей сети муниципальных учреждений.

2.4. ОБОСНОВАНИЕ РАЗМЕЩЕНИЯ ОБЪЕКТОВ МЕСТНОГО ЗНАЧЕНИЯ МУНИЦИПАЛЬНОГО РАЙОНА

Информация о количестве, местоположении и характеристиках существующих объектов местного значения Белокалитвинского района была предоставлена заказчиком.

В рамках настоящего проекта изменений СТП была скорректирована прогнозируемая численность населения Белокалитвинского района на расчетный срок проекта¹⁷.

С учетом прогнозной численности населения района, на основе местных нормативов градостроительного проектирования Белокалитвинского района в разделе 2.3 определено минимально допустимое количество объектов местного значения муниципального района применительно ко всей территории района. Показатели минимально допустимого уровня обеспеченности объектами местного значения приведены в Таблице 2.3.1.

Предлагаемые настоящим проектом изменений планируемые объекты местного значения Белокалитвинского района (объекты газоснабжения поселений, автомобильные дороги местного значения вне границ населенных пунктов в границах муниципального района, объекты образования, физической культуры и массового спорта, обработки, утилизации, обезвреживания, размещения твердых коммунальных отходов и иных областях в связи с решением вопросов местного значения района), не только составляют необходимую разницу между количеством существующих объектов местного значения и минимально допустимым уровнем обеспеченности различными видами объектов местного значения муниципального района, а способствуют развитию его инженерной, транспортной, социальной инфраструктур на принципиально новом уровне.

В сформированный настоящим проектом изменений перечень планируемых объектов местного значения муниципального района вошли планируемые объекты местного значения, содержащиеся в следующих документах:

- Стратегии социально-экономического развития Белокалитвинского района на период до 2030 года;
- 23 муниципальных программах Белокалитвинского района;
- Инвестиционных программах естественных монополий;
- Предложениях органов местного самоуправления Белокалитвинского района.

¹⁷ В проекте изменений СТП района сохранен расчетный срок действующей СТП района - 2030г.

В перечень планируемых объектов местного значения, предлагаемый настоящим проектом изменений, также вошли планируемые объекты, заимствованные из действующей СТП Белокалитвинского района, принятых программ социально-экономического развития Белокалитвинского района и утвержденных генеральных планов поселений Белокалитвинского района.

Для достижения минимально допустимого уровня обеспеченности различными видами объектов местного значения муниципального района настоящим проектом изменений было предложено размещение отдельных дополнительных объектов.

Отдельные объекты местного значения муниципального района включены в проект в виде предложений ООО «НПО «ЮРГЦ» и направлены на реализацию целевых показателей стратегии социально-экономического развития Белокалитвинского района на период до 2030 года.

Обобщенные предложения ООО «НПО «ЮРГЦ» по размещению планируемых объектов местного значения муниципального района были предварительно рассмотрены и согласованы с администрацией Белокалитвинского района.

Сводное обоснование размещения объектов местного значения на основе анализа использования территории, возможных направлений ее развития и прогнозируемых ограничений ее использования приведено в Приложении №5.

2.5. ЗОНЫ С ОСОБЫМИ УСЛОВИЯМИ ИСПОЛЬЗОВАНИЯ ТЕРРИТОРИЙ, РАСПОЛОЖЕННЫЕ В ГРАНИЦАХ РАЙОНА

В соответствии со статьей 1 Градостроительного кодекса РФ зонами с особыми условиями использования территорий называются охранные, санитарно-защитные зоны, зоны охраны объектов культурного наследия (памятников истории и культуры) народов Российской Федерации (далее - объекты культурного наследия), защитные зоны объектов культурного наследия, водоохранные зоны, зоны затопления, подтопления, зоны санитарной охраны источников питьевого и хозяйственно-бытового водоснабжения, зоны охраняемых объектов, приаэродромная территория, иные зоны, устанавливаемые в соответствии с законодательством Российской Федерации.

Статьей 105 Земельного кодекса РФ определен перечень видов зон с особыми условиями использования территорий. В настоящее время на территории Белокалитвинского района Ростовской области представлены следующие виды зон с особыми условиями использования территорий.

1) зоны охраны объектов культурного наследия.

В настоящее время зонами охраны обеспечены 15 объектов культурного наследия регионального значения (пункты 1-13, 16-17 раздел 2 Приложение 6). Зоны охраны объектов культурного наследия регионального значения утверждены постановлениями Правительства Ростовской области.

Требуется разработка зон охраны на два объекта культурного наследия регионального значения (пункты 14, 15 раздел 2 Приложение 6) в соответствии с требованиями Федерального закона от 25.06.2002 N 73-ФЗ (ред. от 24.07.2023) "Об объектах культурного наследия (памятниках истории и культуры) народов Российской Федерации";

2) защитная зона объекта культурного наследия.

Отображены в графической части проекта для двух объектов культурного наследия регионального значения в соответствии с положениями ст.34 и ст.34.1 Федерального закона от 25.06.2002 N 73-ФЗ (ред. от 24.07.2023) "Об объектах культурного наследия (памятниках истории и культуры) народов Российской Федерации";

3) охранный зона объектов электроэнергетики (объектов электросетевого хозяйства и объектов по производству электрической энергии).

Отображены в графической части проекта в соответствии с информацией, содержащейся в ЕГРН;

4) охранный зона железных дорог

Не отображены в графической части проекта, так как границы охранной зоны железных дорог не поставлены на кадастровый учет в ЕГРН;

5) придорожные полосы автомобильных дорог.

Отображены в графической части проекта в соответствии с информацией, содержащейся в ЕГРН;

6) охранный зона трубопроводов (газопроводов).

Отображены в графической части проекта в соответствии с информацией, содержащейся в ЕГРН;

7) охранный зона линий и сооружений связи.

Отображены в графической части проекта в соответствии с информацией, содержащейся в ЕГРН;

8) охранный зона стационарных пунктов наблюдений за состоянием окружающей среды, ее загрязнением.

Отображены в графической части проекта в соответствии с информацией, содержащейся в ЕГРН.

По данным, предоставленным ФГБУ «Северо-Кавказское управление по гидрометеорологии и мониторингу окружающей среды», на территории Белокалитвинского района Ростовской области, находятся следующие стационарные пункты наблюдений за состоянием окружающей среды государственной наблюдательной сети ФГБУ «Северо-Кавказское УГМС»:

- Гидрологическая станция I разряда Белая Калитва, расположенная по адресу: Ростовская область, Белокалитвинский район, г. Белая Калитва, 2-я линия, участок 20, кадастровый номер земельного участка 61:47:0010117:8;

- Гидрологический пост I разряда Белая Калитва - река Северский Донец, расположенный по адресу: Ростовская область, Белокалитвинский район, г. Белая Калитва, кадастровый номер земельного участка 61:47:0010119:17, учётный номер охранной зоны **61.00.2.389**;

- Гидрологический пост I разряда Погорелов - река Калитва, расположенный по адресу: Ростовская область, Белокалитвинский район, х. Погорелов, кадастровый номер земельного участка 61:04:0130203:86, учётный номер охранной зоны **61.04.2.76**;

- Гидрологический пост I разряда Раздолье - река Калитва, расположенный по адресу: Ростовская область, Белокалитвинский район, х. Раздолье, кадастровый номер земельного участка 61:04:0090301:34, учётный номер охранной зоны **61.04.2.77**;

- Гидрологический пост I разряда Апанаскин - река Быстрая, расположенный по адресу: Ростовская область, Белокалитвинский район, х. Апанасовка;

- Гидрологический пост I разряда Богураев - река Лихая, расположенный по адресу: Ростовская область, Белокалитвинский район, х. Богураев, кадастровый номер земельного участка 61:04:0160108:104, учётный номер охранной зоны **61.04.2.75**;

- Метеорологическая станция II разряда Белая Калитва, расположенная по адресу: Ростовская область, Белокалитвинский район, г. Белая Калитва (бывший аэропорт), кадастровый номер земельного участка 61:04:0600007:2, учётный номер охранной зоны **61.04.2.74**.

9) водоохранная зона.

Отображены в графической части проекта в соответствии со ст.65 Водного кодекса РФ и информацией, содержащейся в ЕГРН.

В границах водоохраных зон запрещаются:

- 1) использование сточных вод в целях регулирования плодородия почв;
- 2) размещение кладбищ, скотомогильников, объектов размещения отходов производства и потребления, химических, взрывчатых, токсичных, отравляющих и ядовитых веществ, пунктов захоронения радиоактивных отходов;
- 3) осуществление авиационных мер по борьбе с вредными организмами;
- 4) движение и стоянка транспортных средств (кроме специальных транспортных средств), за исключением их движения по дорогам и стоянки на дорогах и в специально оборудованных местах, имеющих твердое покрытие;
- 5) строительство и реконструкция автозаправочных станций, складов горюче-смазочных материалов (за исключением случаев, если автозаправочные станции, склады горюче-смазочных материалов размещены на территориях портов, инфраструктуры внутренних водных путей, в том числе баз (сооружений) для стоянки маломерных судов, объектов органов федеральной службы безопасности), станций технического обслуживания, используемых для технического осмотра и ремонта транспортных средств, осуществление мойки транспортных средств;
- 6) хранение пестицидов и агрохимикатов, применение пестицидов и агрохимикатов;
- 7) сброс сточных, в том числе дренажных, вод;
- 8) разведка и добыча общераспространенных полезных ископаемых (за исключением случаев, если разведка и добыча общераспространенных полезных ископаемых осуществляются пользователями недр, осуществляющими разведку и добычу иных видов полезных ископаемых, в границах предоставленных им в соответствии с законодательством Российской Федерации о недрах горных отводов и (или) геологических отводов на основании утвержденного технического проекта.

В границах водоохранных зон допускаются проектирование, строительство, реконструкция, ввод в эксплуатацию, эксплуатация хозяйственных и иных объектов при условии оборудования таких объектов сооружениями, обеспечивающими охрану водных объектов от загрязнения, засорения, заиления и истощения вод в соответствии с водным законодательством и законодательством в области охраны окружающей среды. Выбор типа сооружения, обеспечивающего охрану водного объекта от загрязнения, засорения, заиления и истощения вод, осуществляется с учетом необходимости соблюдения установленных в соответствии с законодательством в области охраны окружающей среды нормативов допустимых сбросов загрязняющих веществ, иных веществ и микроорганизмов. Под сооружениями, обеспечивающими охрану водных объектов от загрязнения, засорения, заиления и истощения вод, понимаются:

1) централизованные системы водоотведения (канализации), централизованные ливневые системы водоотведения;

2) сооружения и системы для отведения (сброса) сточных вод в централизованные системы водоотведения (в том числе дождевых, талых, инфильтрационных, поливомоечных и дренажных вод), если они предназначены для приема таких вод;

3) локальные очистные сооружения для очистки сточных вод (в том числе дождевых, талых, инфильтрационных, поливомоечных и дренажных вод), обеспечивающие их очистку исходя из нормативов, установленных в соответствии с требованиями законодательства в области охраны окружающей среды и настоящего Кодекса;

4) сооружения для сбора отходов производства и потребления, а также сооружения и системы для отведения (сброса) сточных вод (в том числе дождевых, талых, инфильтрационных, поливомоечных и дренажных вод) в приемники, изготовленные из водонепроницаемых материалов;

5) сооружения, обеспечивающие защиту водных объектов и прилегающих к ним территорий от разливов нефти и нефтепродуктов и иного негативного воздействия на окружающую среду.

В отношении территорий ведения гражданами садоводства или огородничества для собственных нужд, размещенных в границах водоохранных зон и не оборудованных сооружениями для очистки сточных вод, до момента их оборудования такими сооружениями и (или) подключения к таким системам, допускается применение приемников, изготовленных из водонепроницаемых материалов, предотвращающих поступление загрязняющих веществ, иных веществ и микроорганизмов в окружающую среду.

10) прибрежная защитная полоса.

Отображены в графической части проекта в соответствии со ст.65 Водного кодекса РФ и информацией, содержащейся в ЕГРН.

В границах прибрежных защитных полос наряду с установленными для водоохранных зон ограничениями запрещаются:

- 1) распашка земель;
- 2) размещение отвалов размываемых грунтов;
- 3) выпас сельскохозяйственных животных и организация для них летних лагерей, ванн.

11) зоны санитарной охраны источников питьевого и хозяйственно-бытового водоснабжения, а также устанавливаемые в случаях, предусмотренных Водным кодексом Российской Федерации, в отношении подземных водных объектов зоны специальной охраны.

Отображены в графической части проекта в соответствии с информацией, предоставленной Министерством жилищно-коммунального хозяйства Ростовской области.

Согласно приказу министерства ЖКХ Ростовской области от 10.10.2017 № 160 утвержден проект «Зоны санитарной охраны водозабора Левобережный II Белокалитвинского месторождения подземных вод» и от 27.09.2021 № 199 утвержден проект «Организации зон санитарной охраны группового водозабора подземных вод на левом берегу р. Северный Донец в п. Синегорский Белокалитвинского района Ростовской области».

12) зоны затопления и подтопления.

Отображены в графической части проекта в соответствии с информацией, содержащейся в ЕГРН.

В границах зон затопления, подтопления, в соответствии с законодательством Российской Федерации о градостроительной деятельности отнесенных к зонам с особыми условиями использования территорий, запрещаются:

- 1) размещение новых населенных пунктов и строительство объектов капитального строительства без обеспечения инженерной защиты таких населенных пунктов и объектов от затопления, подтопления;
- 2) использование сточных вод в целях регулирования плодородия почв;
- 3) размещение кладбищ, скотомогильников, объектов размещения отходов производства и потребления, химических, взрывчатых, токсичных, отравляющих и ядовитых веществ, пунктов хранения и захоронения радиоактивных отходов;
- 4) осуществление авиационных мер по борьбе с вредными организмами.

13) санитарно-защитная зона.

Отображены в графической части проекта в соответствии с информацией, содержащейся в ЕГРН;

14) охранная зона пунктов государственной геодезической сети, государственной нивелирной сети и государственной гравиметрической сети.

Отображены в графической части проекта в соответствии с информацией, содержащейся в ЕГРН;

15) зона минимальных расстояний до магистральных или промышленных трубопроводов (газопроводов, нефтепроводов и нефтепродуктопроводов, аммиакопроводов)

Отображены в графической части проекта в соответствии с информацией, содержащейся в ЕГРН. Размер зоны минимальных расстояний до магистральных или промышленных трубопроводов (газопроводов) определяются на основании строительных норм и правил (СП 36.13330.2012 СНиП 2.05.06-85* «Магистральные трубопроводы»).

В настоящее время сведения о наличии в границах Белокалитвинского района Ростовской области иных зон с особыми условиями использования территорий отсутствуют.

Самостоятельную часть ограничений на территории Белокалитвинского района составляют зоны риска возникновения чрезвычайных ситуаций природного и техногенного характера. Зоны риска отображены в проекте в соответствии с Перечнем факторов риска возникновения чрезвычайных ситуаций природного и техногенного характера на территории Белокалитвинского района, приведенном в составе Тома II материалов по обоснованию.

Особенности градостроительной деятельности по условиям добычи полезных ископаемых выделены на месте залегания полезных ископаемых на территории Белокалитвинского района.

По данным, предоставленным ФБУ «ТФГИ по Южному федеральному округу», сведения о месторождениях, входящих в Перечень участков недр федерального значения в границах Белокалитвинского района отсутствуют.

В настоящее время, из месторождений и проявлений не общераспространенных полезных ископаемых и подземных вод, учтенных государственным балансом запасов и государственным кадастром месторождений и проявлений полезных ископаемых, в границах Белокалитвинского района Ростовской области расположены следующие объекты:

Газ: Скосырское месторождение;¹⁸

¹⁸ В соответствии с данными, размещенными на официальном сайте Российского Федерального геологического фонда rfgf.ru, границы Скосырского месторождения (обобщенный контур месторождения в векторных координатах) не попадают в границы Белокалитвинского района, в связи с чем, в графической части проекта не отображены.

Уголь: Участок Горняцкий Западный I, Участок Горняцкий Западный II, Участок Горняцкий Западный III, Участок Шолоховский Северный, Участок Шолоховский Глубокий, Шахта Горняцкая, Участок вне технических границ шахты Горняцкая, Участок вне технических границ закрытой шахты Горняцкая Южная, Участок Горняцкий Южный II, Участок Горняцкий «Курганная группа «Крутой II» (2 кургана)», Участок Западно-Быстрианский, Участок Шахтоуправление Шолоховское, Участок вне технических границ шахты Шолоховская, Шахта Восточная, Участок Сухой №2, Участок Жерновный, Участок Богурьевский Глубокий Восточный, Шахта Основная №5, Свободная площадь к востоку от шахты №35, Поле шахты Краснодонецкой, Участок шахты Краснодонецкая №1, восточная часть участка Краснодонецкого Северного I, восточная часть Усть-Быстрианского участка, Участок Краснодонецкий Глубокий, Участок Краснодонецкий Замковый, Участок Серебряковский, Поле шахты №16-17, Шахта Калиновская Восточная, Участок Калиновский Восточный, Участок Садкинский Северный 1, Шахта Садкинская Восточная, Участок Садкинский Восточный №1, Исаевская площадь (проявление), Белокалитвинская Западная площадь (проявление), Белокалитвинская Южная площадь (проявление);

Питьевые и технические подземные воды: Калитвинское месторождение (участок Усть-Большинский), Калитвинское месторождение (участок Усть-Бобровский 1), Калитвинское месторождение (участок Усть-Бобровский 2), Горняцкое месторождение (участок Горняцкий), Белокалитвинское месторождение (участок Правобережный), Белокалитвинское месторождение (участок Левобережный 1), Белокалитвинское месторождение (участок Второй Левобережный), Синегорское месторождение, Садкинское месторождение. Садкинское Восточное-1 месторождение, Сосновское месторождение (участок Сосновский-1), Сосновское месторождение (участок Сосновский-2).

По данным, предоставленным Министерством природных ресурсов и экологии Ростовской области, на территории Белокалитвинского района расположены участки недр местного значения по добыче общераспространенных полезных ископаемых (известняк, песчаник, песок), подземных вод питьевого и хозяйственно-бытового водоснабжения населения, для производства пищевой продукции, для технического водоснабжения, технологического обеспечения водой объектов сельского хозяйства, промышленности, транспорта, энергетики, объектов непродуцированной сферы.

В соответствии со статьей 25 Закона Российской Федерации от 21.02.1992 №2395-1 «О недрах», «строительство объектов капитального строительства на земельных участках, расположенных за границами населенных пунктов, размещение подземных сооружений за границами населенных пунктов разрешаются только после получения в установленном порядке заключения федерального органа управления государственным фондом недр или его территориального органа об отсутствии полезных ископаемых в недрах под участком предстоящей застройки».

Застройка земельных участков, которые расположены за границами населенных пунктов и находятся на площадях залегания полезных ископаемых, а также размещение за границами населенных пунктов в местах залегания полезных ископаемых подземных сооружений допускается на основании разрешения федерального органа управления государственным фондом недр или его территориального органа.

Порядок получения таких заключений и разрешений, в отношении конкретных объектов заинтересованными лицами, установлен Административным регламентом предоставления Федеральным агентством по недропользованию государственной услуги по выдаче заключений об отсутствии полезных ископаемых в недрах под участком предстоящей застройки и разрешения на осуществление застройки площадей залегания полезных ископаемых, а также размещение в местах их залегания подземных сооружений, утвержденным приказом Минприроды РФ от 13.02.2013 г. №53.

Выводы:

1. Территория Белокалитвинского района характеризуется невысокой плотностью зон с особыми условиями использования территорий. Некоторые земельные участки в границах района находятся в границах нескольких зон с особыми условиями использования территории, что, в свою очередь, накладывает существенные ограничения на их хозяйственное использование.
2. Наиболее крупные по размерам зоны: водоохранные зоны, зоны затопления, зоны подтопления, зона минимальных расстояний до магистральных или промышленных трубопроводов (газопроводов), зоны подверженные рискам возникновения ЧС природного и техногенного характера.
3. Работа по постановке на кадастровый учет зон с особыми условиями использования территории находится на начальном этапе, в расчетный срок проекта границы всех зон с особыми условиями использования территории необходимо поставить на кадастровый учет.

В соответствии с техническим заданием, в рамках настоящего проекта изменений, выполнена новая редакция следующих карт в составе материалов по обоснованию проекта изменений СТП Белокалитвинского района:

- Материалы по обоснованию в виде карт. Карта зон с особыми условиями использования территорий (в том числе границ лесничеств);
- Материалы по обоснованию в виде карт. Карта границ территорий, подверженных риску возникновения чрезвычайных ситуаций природного и техногенного характера.

На вышеперечисленных картах информация об ограничениях полностью обновлена, переработана и приведена в соответствие с требованиями к описанию и отображению в документах территориального планирования объектов федерального значения, объектов регионального значения, объектов местного значения (Требования утверждены Приказом Минэкономразвития РФ от 9 января 2018 г. №10 «Об утверждении требований к описанию и отображению в документах территориального планирования объектов федерального значения, объектов регионального значения, объектов местного значения и о признании утратившим силу приказа Минэкономразвития России от 7 декабря 2016г. №793»).

2.5.1. ОБЪЕКТЫ КУЛЬТУРНОГО НАСЛЕДИЯ

В настоящее время объекты культурного наследия на территории Белокалитвинского района Ростовской области представлены¹⁹:

- 250 объектами культурного (археологического) наследия федерального значения;
- 17 объектами культурного наследия регионального значения;
- 6 выявленными объектами культурного (археологического) наследия.

Перечни объектов культурного наследия федерального, регионального значения, выявленных ОКН, расположенных в границах Белокалитвинского района, приведены в приложении №6 в составе настоящего сшива.

Все объекты культурного наследия, расположенные в границах Белокалитвинского района, отображены в графической части проекта изменений на карте «Материалы по обоснованию в виде карт. Карта особо охраняемых природных территорий и территорий объектов культурного наследия (федерального, регионального, местного значения)» в виде соответствующего условного знака.

На территории Белокалитвинского района Ростовской области расположены объекты культурного (археологического) наследия федерального значения, состоящие на государственной охране на основании постановлений Главы Администрации Ростовской области: от 21.03.2000 № 96 «О принятии на государственную охрану памятников археологии области», от 21.02.1997 № 51 «О принятии на государственную охрану памятников истории и культуры области и мерах по их охране», от 19.10.2001 № 550 «О принятии на государственную охрану памятников археологии области», а также объекты культурного наследия (памятники истории, градостроительства, архитектуры) регионального значения, состоящие на государственной охране на основании постановления Главы Администрации Ростовской области от 14.03.1994 № 69 «О принятии на государственную охрану памятников истории и культуры области» и решения малого Совета Ростовского областного Совета народных депутатов от 18.11.1992 № 301 «О принятии на государственную охрану памятников истории и культуры в Ростовской области».

Границы территорий объектов культурного (археологического) наследия федерального значения утверждены постановлениями Комитета по охране объектов культурного наследия Ростовской области, перечислены в приложении №6 в составе настоящего сшива и отображены в графической части проекта.

¹⁹ По данным, предоставленным Комитетом по охране объектов культурного наследия Ростовской области (Письмо № 20/2895 от 11.07.2023; Письмо № 20/4783 от 26.10.2023)

По данным, предоставленным Комитетом по охране объектов культурного наследия Ростовской области, на момент разработки настоящего проекта изменений СТП Белокалитвинского района границы территории и зоны охраны объектов культурного наследия регионального значения утверждены для 15 объектов, перечислены в приложении №6 в составе настоящего сшива и отображены в графической части проекта.

В соответствии с п. 1 ст. 5.1. Федерального закона от 25.06.2002 № 73-ФЗ «Об объектах культурного наследия (памятниках истории и культуры) народов Российской Федерации» (далее Федеральный закон № 73-ФЗ) на территории памятника или ансамбля запрещаются строительство объектов капитального строительства и увеличение объемно-пространственных характеристик существующих на территории памятника или ансамбля объектов капитального строительства; проведение земляных, строительных, мелиоративных и иных работ, за исключением работ по сохранению объекта культурного наследия или его отдельных элементов, сохранению историко-градостроительной или природной среды объекта культурного наследия.

При планировании работ на земельных участках в границах территорий упомянутых выше объектов культурного наследия необходимо руководствоваться требованиями п. 2 ст. 36 Федерального закона № 73-ФЗ, в соответствии с которыми работы в границах территории объекта культурного наследия проводятся при условии соблюдения установленных ст. 5.1 Федерального закона № 73-ФЗ требований к осуществлению деятельности в границах территории объекта культурного наследия и при условии реализации согласованных соответствующим органом охраны объектов культурного наследия разделов об обеспечении сохранности объекта культурного наследия или проектов обеспечения сохранности объекта культурного наследия, включающих оценку воздействия проводимых работ на указанный объект культурного наследия, получивших положительное заключение государственной историко-культурной экспертизы.

В соответствии с п. 3 ст. 36 Федерального закона № 73-ФЗ строительные и иные работы на земельном участке, непосредственно связанном с земельным участком в границах территории объекта культурного наследия, проводятся при наличии в проектной документации разделов об обеспечении сохранности указанного объекта культурного наследия или о проведении спасательных археологических полевых работ или проекта обеспечения сохранности указанного объекта культурного наследия либо плана проведения спасательных археологических полевых работ, включающих оценку воздействия проводимых работ на указанный объект культурного наследия, согласованных с региональным органом охраны объектов культурного наследия.

В соответствии со ст. 34 Федерального закона № 73-ФЗ, в целях обеспечения сохранности объекта культурного наследия в его исторической среде на сопряженной с ним территории устанавливаются зоны охраны объекта культурного

наследия: охранный зона объекта культурного наследия, зона регулирования застройки и хозяйственной деятельности, зона охраняемого природного ландшафта.

При отсутствии установленной охранной зоны ОКН устанавливается защитная зона ОКН в соответствии с требованиями ст. 34.1 Федерального закона №73-ФЗ.

В настоящее время границы территории и охранные зоны не установлены для двух объектов культурного наследия регионального значения. Требуется разработка проектов границ территорий и зон охраны на следующие объекты культурного наследия регионального значения:

- Жилой дом купца Севрюгова, расположенный по адресу: Ростовская область, Белокалитвинский район, г. Белая Калитва, ул. Гагарина, 51;
- Жилой дом купца Суичмедова, где родился донской писатель А. Суичмезов, расположенный по адресу: Ростовская область, Белокалитвинский район, г. Белая Калитва, ул. Петрова, 42.

В настоящем проекте внесения изменений в СТП Белокалитвинского района, для указанных объектов культурного наследия, установлены защитные зоны, согласно п.4 ст. 34.1 Федерального закона №73-ФЗ.

В соответствии со ст. 34.1 Федерального закона №73-ФЗ, в целях обеспечения сохранности ОКН и композиционно-видовых связей (панорам) на территориях, которые прилегают к включенным в реестр памятникам и ансамблям, устанавливаются защитные зоны ОКН, в границах которых запрещаются строительство объектов капитального строительства и их реконструкция, связанная с изменением их параметров (высоты, количества этажей, площади), за исключением строительства и реконструкции линейных объектов.

Защитные зоны не устанавливаются для объектов археологического наследия, некрополей, захоронений, расположенных в границах некрополей, произведений монументального искусства, а также памятников и ансамблей, расположенных в границах достопримечательного места.

На основании ст. 30 Федерального закона №73-ФЗ земли, подлежащие воздействию земляных, строительных, мелиоративных, хозяйственных работ, предусмотренных ст. 25 Лесного кодекса РФ работ по использованию лесов (за исключением работ, указанных в пунктах 3, 4 и 7 части 1 ст. 25 Лесного кодекса РФ) и иных работ, в случае, если указанные земли расположены в границах территорий, в отношении которых у органов охраны объектов культурного наследия имеются основания предполагать наличие объектов археологического наследия, являются объектами историко-культурной экспертизы.

До утверждения границ территорий, в соответствии с пп. 34.2, п. 1 ст. 9 Федерального закона №73-ФЗ, в отношении которых у органов ОКН имеются основания предполагать наличие объектов археологического наследия либо

объектов, обладающих признаками объекта археологического наследия и если орган охраны объектов культурного наследия не имеет данных об отсутствии на указанных землях ОКН, включенных в реестр, выявленных объектов культурного наследия либо объектов, обладающих признаками ОКН, то земли, подлежащие воздействию земляных, строительных, мелиоративных, и иных хозяйственных работ, являются объектами историко-культурной экспертизы.

Согласно ст. 36 Федерального закона №73-ФЗ изыскательские, проектные, земляные, строительные, мелиоративные, хозяйственные работы, работы по использованию лесов и иные работы в границах территории ОКН, включенного в реестр, проводятся при условии соблюдения установленных статьей 5.1 Федерального закона от 25.06.2002г. №73-ФЗ требований к осуществлению деятельности в границах территории ОКН, особого режима использования земельного участка, в границах которого располагается объект археологического наследия, и при условии реализации согласованных соответствующим органом охраны ОКН обязательных разделов об обеспечении сохранности указанных объектов культурного наследия в проектах проведения таких работ или проектов обеспечения сохранности указанных ОКН либо плана проведения спасательных археологических полевых работ, включающих оценку воздействия проводимых работ на указанные ОКН.

2.5.2. ОСОБО ОХРАНЯЕМЫЕ ПРИРОДНЫЕ ТЕРРИТОРИИ

С целью совершенствования режима охраны особо охраняемых природных территорий областного значения, Правительством Ростовской области было принято Постановление от 12 мая 2017 г. N 354 «Об охраняемых ландшафтах и охраняемых природных объектах» (далее – Постановление). Данным Постановлением изменена категория особо охраняемых природных территорий (далее – ООПТ) областного значения «памятники природы Ростовской области» на категории ООПТ областного значения «охраняемый ландшафт» и «охраняемый природный объект», установлены границы охраняемых ландшафтов и охраняемых природных объектов, утверждено Положение о режиме особой охраны охраняемых ландшафтов и охраняемых природных объектов.

Согласно приложению №1 к постановлению Правительства Ростовской области от 12.05.2017 №354 на территории Белокалитвинского района Ростовской области расположены две особо охраняемые природные территории областного значения. (Табл. 2.5.2.1)

Таблица 2.5.2.1
Перечень особо охраняемых природных территорий областного значения,
расположенных на территории Белокалитвинского района.

№ п/п	Наименование особо охраняемой природной территории областного значения	Категория особо охраняемой природной территории областного значения
1. Белокалитвинский район		
1.1.	Урочище "Филькино"	охраняемый ландшафт
1.2.	Урочище "Черная балка"	охраняемый ландшафт

1.1. Урочище "Филькино"

Особо охраняемая природная территория расположена северо-западнее с. Литвиновка и занимает 24 - 27-й кварталы Белокалитвинского участкового лесничества Каменского лесничества.

Площадь - 371,0 гектара.

1.2. Урочище "Черная балка"

Особо охраняемая природная территория расположена на правом берегу р. Северский Донец, северо-западнее хут. Богатов. Занимает 2 и 3-й кварталы Белокалитвинского участкового лесничества Каменского лесничества, урочище Гребенные горы ("Две сестры") и степной участок между ними.

Площадь - 522,9 гектара.

Сведения об указанных ООПТ внесены в Единый государственный реестр недвижимости, присвоены реестровые номера: 61:04-6.45 (Урочище «Филькино») 61:04-6.25 (Урочище «Черная балка»).

По имеющимся сведениям в границах Белокалитвинского района создание новых ООПТ не планируется.

В графической части проекта изменений в виде установленных условных обозначений отображены территории и местоположение существующих ООПТ на следующих картах:

- Материалы по обоснованию в виде карт. Карта особо охраняемых природных территорий и территорий объектов культурного наследия (федерального, регионального, местного значения);
- Материалы по обоснованию в виде карт. Карта зон с особыми условиями использования территорий (в том числе границ лесничеств).

В границах Белокалитвинского района расположены лесные участки Каменского лесничества (реестровый номер 61:00-15.4) и Тарасовского лесничества (реестровый номер 61:00-6.884).

На картах графической части проекта изменений соответствующим условным обозначением отображены границы указанных лесничеств.

3. ОЦЕНКА ВОЗМОЖНОГО ВЛИЯНИЯ ПЛАНИРУЕМЫХ ДЛЯ РАЗМЕЩЕНИЯ ОБЪЕКТОВ МЕСТНОГО ЗНАЧЕНИЯ МУНИЦИПАЛЬНОГО РАЙОНА НА КОМПЛЕКСНОЕ РАЗВИТИЕ ТЕРРИТОРИИ

На основе анализа материалов утверждённой СТП Белокалитвинского района, утвержденных генеральных планов городских и сельских поселений района, с учетом норм действующего законодательства сформулирована оценка возможного влияния планируемых для размещения объектов местного значения муниципального района на комплексное развитие территории Белокалитвинского района (Таблица 3.1).

Табл. 3.1.

Перечень видов планируемых объектов местного значения Белокалитвинского района

№ п/п	Виды объектов местного значения муниципального района ²⁰	Наименование объектов местного значения муниципального района ²¹	Оценка возможного влияния на комплексное развитие территории
В области энергетики (электро- и газоснабжение поселений)			
1	Объекты, необходимые для организации в границах муниципальных районов электроснабжения поселений	ЛЭП (ВЛ, КЛ) в диапазоне напряжения 10 кВ и 6 кВ, не являющиеся объектами регионального значения	Надежное обеспечение поселений района, социальных, промышленных, коммунальных и иных объектов района электроснабжением. Создание условий для освоения новых территорий в целях гражданского, жилищного и промышленного строительства. Создание условий для развития малых и средних предприятий. Энергосбережение. Повышение инвестиционной привлекательности территории поселений и района в целом

²⁰ Виды объектов приведены в соответствии с ст. 4.2 Областного закона Ростовской области от 14.01.2008 года N853-ЗС "О градостроительной деятельности в Ростовской области".

²¹ Указано назначение объектов, отнесенных к вопросам местного значения муниципальных районов в соответствии с ст.15 Федерального закона от 06.10.2003 N 131-ФЗ "Об общих принципах организации местного самоуправления в Российской Федерации".

№ п/п	Виды объектов местного значения муниципального района ²⁰	Наименование объектов местного значения муниципального района ²¹	Оценка возможного влияния на комплексное развитие территории
2	Объекты, необходимые для организации в границах муниципальных районов газоснабжения поселений	Газораспределительные станции (ГРС, ШРП)	Надежное обеспечение поселений района, социальных, промышленных, коммунальных и иных объектов района газоснабжением. Создание условий для освоения новых территорий в целях гражданского, жилищного и промышленного строительства. Создание условий для развития малых и средних предприятий. Энергосбережение. Повышение инвестиционной привлекательности территории поселений и района в целом
		Сети газораспределения (межпоселковые газопроводы высокого давления)	
В области автомобильных дорог местного значения вне границ населенных пунктов в границах муниципального района			
3	Объекты, предназначенные для организации транспортного обслуживания между поселениями в границах муниципального района	Мосты, путепроводы на автомобильных дорогах местного значения муниципального района. Заправки для электромобилей	Улучшение условий проживания населения района, повышение инвестиционной привлекательности, снижение аварийности автотранспорта, сокращение объемов загрязнения окружающей среды. Создание условий для предоставления транспортных услуг населению и организация транспортного обслуживания населения между поселениями в границах муниципального района
4	Автомобильные дороги местного значения вне границ населенных пунктов в границах муниципального района	Автомобильные дороги местного значения муниципального района	Улучшение условий проживания населения района, повышение инвестиционной привлекательности, снижение аварийности автотранспорта, сокращение объемов загрязнения окружающей среды
		Велосипедные дорожки между населенными пунктами	
В области образования			

№ п/п	Виды объектов местного значения муниципального района ²⁰	Наименование объектов местного значения муниципального района ²¹	Оценка возможного влияния на комплексное развитие территории
5	Объекты образования	Общеобразовательные учреждения начального общего, основного общего, среднего общего образования по основным общеобразовательным программам в муниципальных образовательных организациях на территории муниципального района	Повышение доступности и качества услуг учреждений образования. Привлечение и закрепление на территории молодого населения. Сокращение заболеваемости населения. Повышение инвестиционной привлекательности территории поселений и района в целом
		Образовательные учреждения дополнительного образования детей в муниципальных образовательных организациях на территории муниципального района	
		Дошкольные образовательные учреждения на территории муниципального района	Повышение доступности и качества услуг учреждений дошкольного образования. Привлечение и закрепление на территории молодого населения. Сокращение заболеваемости населения. Повышение инвестиционной привлекательности территории поселений и района в целом
В области здравоохранения			
6	Объекты здравоохранения ²²	Объекты муниципальных учреждений здравоохранения (больницы, амбулаторно-поликлинические учреждения, фельдшерско-акушерские пункты, станции скорой медицинской помощи)	Создание условий для оказания медицинской помощи населению на территории муниципального района. Повышение доступности и качества услуг учреждений здравоохранения. Сокращение заболеваемости населения. Повышение инвестиционной

²² В проекте внесения изменений в Схему территориального планирования Белокалитвинского района объекты не отображены, т.к. учтены в Схеме территориального планирования Ростовской области

№ п/п	Виды объектов местного значения муниципального района ²⁰	Наименование объектов местного значения муниципального района ²¹	Оценка возможного влияния на комплексное развитие территории
			привлекательности территории поселений и района в целом
В области физической культуры и массового спорта			
7	Объекты физической культуры и массового спорта	Объекты спорта, находящиеся в муниципальной собственности муниципального района (стадионы, спортивные арены, спортивные залы, физкультурно-спортивные комплексы, плоскостные сооружения (спортивные площадки), бассейны крытые и открытые общего пользования)	Повышение доступности и качества услуг учреждений физической культуры и массового спорта. Привлечение и закрепление на территории молодого населения. Сокращение заболеваемости населения. Повышение инвестиционной привлекательности территории поселений и района в целом
В области обработки, утилизации, обезвреживания, размещения твердых коммунальных отходов			
8	Объекты по обработке, утилизации, обезвреживанию, размещению твердых коммунальных отходов	Мусороперегрузочные станции (МПС)	Улучшение условий проживания населения района. Повышение уровня благоустройства. Повышение инвестиционной привлекательности территории поселений и района в целом
В иных областях в связи с решением вопросов местного значения муниципального района			
9	Объекты, предназначенные для защиты населения и территории муниципального района от чрезвычайных ситуаций природного и техногенного характера	Объекты для размещения сил и средств защиты населения и территории чрезвычайных ситуаций природного и техногенного характера (районный спасательный центр, склады спасательных служб)	Надежное обеспечение поселений района, социальных, промышленных, коммунальных и иных объектов района пожарной охраной. Повышение инвестиционной привлекательности территории поселений и района в целом

№ п/п	Виды объектов местного значения муниципального района ²⁰	Наименование объектов местного значения муниципального района ²¹	Оценка возможного влияния на комплексное развитие территории
10	Объекты туризма	Объекты для обеспечения отдыха и туризма (детские оздоровительные лагеря, спортивно-оздоровительные лагеря)	Создание и улучшение условий для массового отдыха населения. Обустройство мест массового отдыха населения. Развитие туризма. Повышение инвестиционной привлекательности территории поселений и района в целом
11	Объекты культуры	Объекты муниципальных учреждений культуры (библиотеки, учреждения культуры клубного типа, выставочный зал, кинотеатр, музеи)	Повышение доступности и качества услуг учреждений культуры. Привлечение и закрепление на территории молодого населения. Повышение инвестиционной привлекательности территории поселений и района в целом
12	Объекты социального обслуживания	Объекты сферы молодежной политики	Создание условий для формирования целостной системы поддержки инициативной, талантливой молодежи, а также вовлечение молодежи в социальную практику. Создание условий для формирования патриотизма
13	Иные объекты, необходимые для решения вопросов местного значения муниципального района	Административно-деловые объекты местного значения района в т.ч. муниципальные архивы, межпоселенческие места захоронения	Улучшение условий проживания населения. Создание условий для развития малых и средних предприятий. Повышение инвестиционной привлекательности территории поселений и района в целом
14	ООПТ местного значения ²³	Территории ООПТ местного значения	Организация мероприятий межпоселенческого характера по охране окружающей среды

²³ На основании ч.8 ст.2 Федерального закона от 14.03.1995 N 33-ФЗ (ред. от 28.06.2022) "Об особо охраняемых природных территориях"

Перечень объектов местного значения Белокалитвинского района сформирован на основании материалов действующей СТП района, стратегии социально-экономического развития района, действующих муниципальных программ, инвестиционных программ субъектов естественных монополий, организаций коммунального комплекса и предложений органов исполнительной власти района.

Перечень планируемых объектов подготовлен в виде новой редакции Положения о территориальном планировании СТП Белокалитвинского района (прилагается в виде отдельного сшива).

В графической части проекта планируемые для размещения на территории Белокалитвинского района объекты местного значения в вышеперечисленных областях отображены на следующих картах:

- Карта планируемого размещения объектов местного значения муниципального района в области автомобильных дорог местного значения вне границ населенных пунктов в границах муниципального района (новая редакция);
- Карта планируемого размещения объектов местного значения муниципального района в области социальной сферы (новая редакция);
- Карта планируемого размещения объектов местного значения муниципального района в области энергетики и в области обработки, утилизации, обезвреживания, размещения твердых коммунальных отходов (новая редакция);

4. СВЕДЕНИЯ О ВИДАХ, НАЗНАЧЕНИИ И НАИМЕНОВАНИЯХ ПЛАНИРУЕМЫХ ДЛЯ РАЗМЕЩЕНИЯ НА ТЕРРИТОРИИ БЕЛОКАЛИТВИНСКОГО РАЙОНА ОБЪЕКТОВ ФЕДЕРАЛЬНОГО ЗНАЧЕНИЯ, ОБЪЕКТОВ РЕГИОНАЛЬНОГО ЗНАЧЕНИЯ

4.1. СВЕДЕНИЯ О ВИДАХ, НАЗНАЧЕНИИ И НАИМЕНОВАНИЯХ ПЛАНИРУЕМЫХ ДЛЯ РАЗМЕЩЕНИЯ НА ТЕРРИТОРИИ БЕЛОКАЛИТВИНСКОГО РАЙОНА ОБЪЕКТОВ ФЕДЕРАЛЬНОГО ЗНАЧЕНИЯ

В период подготовки проекта внесения изменений в СТП Белокалитвинского района рассмотрены следующие документы территориального планирования федерального уровня:

Схема территориального планирования Российской Федерации в области энергетики. Утверждена распоряжением Правительства РФ от 01.08.2016 г. № 1634-р (в ред. постановления Правительства РФ от 04.05.2023 № 693).

Схема территориального планирования Российской Федерации в области высшего образования. Утверждена распоряжением Правительства РФ от 26.02.2013 г. № 247-р (в ред. распоряжения Правительства РФ от 30.07.2021 № 2105-р).

Схема территориального планирования Российской Федерации в области здравоохранения. Утверждена распоряжением Правительства РФ от 28.12.2012 г. № 2607-р (в ред. распоряжения Правительства РФ от 23.11.2016 №2481-р).

Схема территориального планирования Российской Федерации в области федерального транспорта (в части трубопроводного транспорта). Утверждена распоряжением Правительства РФ от 06.05.2015 г. № 816-р (в ред. распоряжения Правительства РФ от 24.08.2022 № 2418-р).

Схема территориального планирования Российской Федерации в области федерального транспорта (железнодорожного, воздушного, морского, внутреннего водного транспорта) и автомобильных дорог федерального значения. Утверждена распоряжением Правительства РФ от 19.03.2013 г. № 384-р (в ред. распоряжения Правительства РФ от 10.04.2023 № 872-р).

В соответствии с вышеуказанными документами ниже приводятся сведения о видах, назначении и наименованиях планируемых для размещения на территории Белокалитвинского района Ростовской области объектов федерального значения (Таблица 4.1), их основные характеристики и местоположение. Все объекты отображены в графической части проекта на карте: «Материалы по обоснованию в виде карт. Карта планируемого размещения объектов федерального значения, объектов регионального значения»²⁴.

²⁴ Отображены в графической части проекта и указаны в таблице планируемые объекты федерального значения полностью или частично расположенные в границах Белокалитвинского района.

Обоснование вариантов размещения объектов федерального значения на основе анализа использования территории, возможных направлений их развития и прогнозируемых ограничений их использования для всех планируемых на территории Белокалитвинского района объектов федерального значения осуществляется на последующих этапах разработки документов территориального планирования.

Размещение планируемых объектов местного значения Белокалитвинского района Ростовской области выполнено с учетом планируемых для размещения на территории Ростовской области объектов федерального значения, а также с учетом возможных зон с особыми условиями использования территорий, которые могут потребоваться при размещении ряда планируемых объектов федерального значения.

Таблица 4.1

Перечень планируемых для размещения на территории Белокалитвинского района объектов федерального значения

№ п/п	Вид объекта ²⁵	Назначение объекта	Наименование объекта	Основные характеристики объекта	Местоположение объекта	Очередность строительства
Перечень планируемых объектов федерального значения в области федерального транспорта (железнодорожного, воздушного, морского, внутреннего водного транспорта) и автомобильных дорог федерального значения, подлежащих отображению в составе документов территориального планирования						
1	Автомобильные дороги федерального значения	Повышение доступности дорожной сети для населения, начало формирования сети автомагистралей и скоростных дорог по направлениям международных транспортных коридоров	Автомобильная дорога А-260 Волгоград – Каменск-Шахтинский – граница с Луганской Народной Республикой ²⁶	Реконструкция автомобильной дороги на участке км 11 + 000 - км 379 + 460 протяженностью 368,5 км, категория IB Протяженность в границах Белокалитвинского района – 41,3 км	Волгоградская область, г. Волгоград, Городищенский, Калачевский, Суровикинский, Чернышковский районы, Ростовская область, г. Белая Калитва, Белокалитвинский район, г. Донецк, Каменский, Каменск-Шахтинский, Морозовский, Тацинский районы	до 2025 г.
2	Внутренний водный транспорт Судоходные гидротехнические сооружения внутренних водных путей (гидроузлы, судоходные шлюзы)	Повышение уровня безопасности судоходных гидротехнических сооружений и доведения их технического состояния до уровня, соответствующего требованиям, и	Реконструкция гидроузла Северско-Донецкой шлюзованной системы на р. Северский Донец № 4	Реконструкция шлюзов с заменой рабочих ворот, плотин, рыбопропускного устройства Кочетовского гидроузла, Северско-Донецкой (6 гидроузлов) и Манычской (3 гидроузла) шлюзованных систем и устранение лимитирующих участков на р. Дон.	Белокалитвинский район, Белокалитвинское ГП, Коксовское СП	до 2025 г.

²⁵ В соответствии с Распоряжением Правительства РФ от 09.02.2012г. №162-р

²⁶ Наименование автомобильной дороги приведено в соответствии с постановлением Правительства Российской Федерации от 17 ноября 2010 г. N 928 «О перечне автомобильных дорог общего пользования Федерального значения» (в ред. постановления Правительства РФ от 24.08.2022 N 1487)

		создания сбалансированной инфраструктуры водных путей		Оснащение техническими средствами транспортной безопасности		
3	Внутренний водный транспорт Судоходные гидротехнические сооружения внутренних водных путей (гидроузлы, судоходные шлюзы)	Повышение уровня безопасности судоходных гидротехнических сооружений и доведения их технического состояния до уровня, соответствующего требованиям, и создания сбалансированной инфраструктуры водных путей	Реконструкция гидроузла Северско-Донецкой шлюзованной системы на р. Северский Донец № 5	Реконструкция шлюзов с заменой рабочих ворот, плотин, рыбопропускного устройства Кочетовского гидроузла, Северско- Донецкой (6 гидроузлов) и Маньчской (3 гидроузла) шлюзованных систем и устранение лимитирующих участков на р. Дон. Оснащение техническими средствами транспортной безопасности	Белокалитвинский район, Краснодонецкое СП, Синегорское СП	до 2025 г.

4.2. СВЕДЕНИЯ О ВИДАХ, НАЗНАЧЕНИИ И НАИМЕНОВАНИЯХ ПЛАНИРУЕМЫХ
ДЛЯ РАЗМЕЩЕНИЯ НА ТЕРРИТОРИИ БЕЛОКАЛИТВИНСКОГО РАЙОНА
ОБЪЕКТОВ РЕГИОНАЛЬНОГО ЗНАЧЕНИЯ

Схема территориального планирования Ростовской области утверждена постановлением Правительства Ростовской области от 09.11.2021 г. № 931 «Об утверждении проекта изменений в схему территориального планирования Ростовской области».

Схема территориального планирования является стратегическим градостроительным документом, направленным на создание оптимальных условий территориального и социально-экономического развития Ростовской области до **2030** года.

Приведенный в настоящем проекте перечень планируемых для размещения на территории Белокалитвинского района объектов регионального значения (Таблица 4.2) подготовлен на основании действующей, на момент разработки проекта, Схемы территориального планирования Ростовской области.

Ниже приводятся сведения о видах, назначении и наименованиях планируемых для размещения на территории Белокалитвинского района Ростовской области объектов регионального значения, их основные характеристики, их местоположение, а также характеристики зон с особыми условиями использования территорий в случае, если установление таких зон требуется в связи с размещением данных объектов. Все объекты регионального значения, планируемые к размещению на территории Белокалитвинского района, отображены в графической части проекта на карте: «Материалы по обоснованию в виде карт. Карта планируемого размещения объектов федерального значения, объектов регионального значения»²⁷.

Обоснование вариантов размещения объектов регионального значения на основе анализа использования территории, возможных направлений их развития и прогнозируемых ограничений их использования для всех планируемых на территории Белокалитвинского района объектов регионального значения осуществляется на последующих этапах разработки документов территориального планирования.

Размещение планируемых объектов местного значения Белокалитвинского района Ростовской области выполнено с учетом планируемых для размещения на территории Ростовской области объектов регионального значения, а также с учетом возможных зон с особыми условиями использования территорий, которые могут потребоваться при размещении ряда планируемых объектов регионального значения.

²⁷ Отображены в графической части проекта и указаны в таблице планируемые объекты регионального значения полностью или частично расположенные в границах Белокалитвинского района.

Таблица 4.2

Перечень планируемых для размещения на территории Белокалитвинского района объектов регионального значения

№ п/п	Вид объекта	Наименование объекта	Основные характеристики объекта	Местоположение объекта	Характеристика зон с особыми условиями использования	Очередность строительства
1	Объекты транспорта (железнодорожного, водного, воздушного), находящиеся в собственности Ростовской области или планируемые к размещению за счет средств областного бюджета Воздушный транспорт	Восстановление и развитие на территории Ростовской области аэропортов местных воздушных линий (Белая Калитва , Ремонтное, Сальск, Волгодонск, станция Вешенская) и создание на их базе сети местного и внутрирегионального воздушного сообщения	В рамках реализации проекта: проведение реконструкции или строительства взлетно-посадочных полос и аэродромов в населенных пунктах Ростовской области, создание наземной инфраструктуры обеспечения перевозок и полетов, включающей топливно-заправочные комплексы, светосигнальные системы и так далее	Белокалитвинский район: Белокалитвинское городское поселение	Размер санитарно-защитной зоны для аэропортов, аэродромов устанавливается в каждом конкретном случае на основании расчетов рассеивания загрязнения атмосферного воздуха и физического воздействия на атмосферный воздух (шум, вибрация, ЭМП и другое.), а также на основании результатов натурных исследований и измерений и оценки риска для здоровья населения	2030
2	Объекты для предупреждения чрезвычайных ситуаций межмуниципального и регионального характера, стихийных бедствий, эпидемий и ликвидации их последствий, реализации мероприятий, направленных на спасение жизни и сохранение здоровья	Создание пожарной части в х. Богураев	Планируется закупка быстровозводимого модульного здания и комплекта ограждения территории пожарного депо	Белокалитвинский район, Богураевское сельское поселение, х. Богураев	-	2030

	людей при чрезвычайных ситуациях					
3	Жилищно-коммунальное хозяйство	Реконструкция системы водоснабжения Белокалитвинского и Тацинского районов (Усть-Бобровское месторождение) ²⁸	²⁹	Белокалитвинский район, Белокалитвинское, Шолоховское городские поселения, Богураевское, Горняцкое, Ильинское, Литвиновское, Нижнепоповское, Рудаковское сельские поселения, Тацинский район, Жирновское сельское поселение	Ширину санитарно-защитной полосы следует принимать по обе стороны от крайних линий водопровода: а) при отсутствии грунтовых вод - не менее 10 метров, при диаметре водоводов до 1000 миллиметров и не менее 20 метров - при диаметре водоводов более 1000 миллиметров; б) при наличии грунтовых вод - не менее 50 метров, вне зависимости от диаметра водоводов	2030
4	Жилищно-коммунальное хозяйство	Мусороперегрузочная станция (Красносулинский МЭОК)	³⁰	Белокалитвинский район, Синегорское сельское поселение	Для мусоросжигательных, мусоросортировочных и мусороперерабатывающих объектов установлены следующие охранные зоны: для объектов мощностью от 40 тыс. т/год - 1000 метров; для объектов мощностью до 40 тыс. т/год - 500 метров	2030

²⁸ Не имеют графического отображения по данным постановления Правительства Ростовской области от 09.11.2021 г. № 931

²⁹ Основные характеристики объекта отсутствуют в постановлении Правительства Ростовской области от 09.11.2021 г. № 931

³⁰ Основные характеристики объекта отсутствуют в постановлении Правительства Ростовской области от 09.11.2021 г. № 931

5. ИЗМЕНЕНИЕ ГРАНИЦ МУНИЦИПАЛЬНЫХ ОБРАЗОВАНИЙ, ВХОДЯЩИХ В СОСТАВ БЕЛОКАЛИТВИНСКОГО РАЙОНА

Границы муниципальных образований, входящих в состав Белокалитвинского района, установлены Областным законом Ростовской области от 14.12.2004 года № 218-ЗС «Об установлении границ и наделении соответствующим статусом муниципального образования «Белокалитвинский район» и муниципальных образований в его составе» (в ред. Областного закона РО от 16.08.2021 № 538-ЗС) и отображены на картах графической части проекта.

В период подготовки проекта внесения изменений в схему территориального планирования Белокалитвинского района, по инициативе Администрации Белокалитвинского района, подготавливаются изменения в Областной закон Ростовской области от 14.12.2004 года № 218-ЗС, в части изменения границ следующих муниципальных образований: Белокалитвинского городского поселения, Горняцкого сельского поселения и Нижнепоповского сельского поселения.

Планируемые границы муниципальных образований отображены в графической части проекта на карте «Материалы по обоснованию в виде карт. Карта границ поселений, входящих в состав Белокалитвинского района».

6. ПРИЛОЖЕНИЯ

1. Приложение №1. Постановление Администрации Белокалитвинского района от 13.03.2023 г. №340 «О подготовке проекта внесения изменений в Схему территориального планирования Белокалитвинского района в составе Схемы территориального планирования Западного внутриобластного района Ростовской области (Восточно-Донбасской агломерации)».
2. Приложение №2. Копия технического задания.
3. Приложение №3. Перечень муниципальных программ Белокалитвинского района.
4. Приложение №4. Схема газоснабжения и газификации Белокалитвинского района Ростовской области (2022 г.).
5. Приложение №5. Обоснование планируемых для размещения на территории Белокалитвинского района объектов местного значения муниципального района.
6. Приложение №6. Перечень объектов культурного наследия (в том числе выявленных).
7. Материалы по обоснованию в виде карт. Карта границ поселений, входящих в состав Белокалитвинского района (на отдельном листе).
8. Материалы по обоснованию в виде карт. Карта планируемого размещения объектов федерального значения, объектов регионального значения (на отдельном листе).
9. Материалы по обоснованию в виде карт. Карта особо охраняемых природных территорий и территорий объектов культурного наследия (федерального, регионального, местного значения) (на отдельном листе).
10. Материалы по обоснованию в виде карт. Карта зон с особыми условиями использования территорий (в том числе границ лесничеств) (на отдельном листе).

Приложение №1. Копия постановления.



РОССИЙСКАЯ ФЕДЕРАЦИЯ
РОСТОВСКАЯ ОБЛАСТЬ
МУНИЦИПАЛЬНОЕ ОБРАЗОВАНИЕ «БЕЛОКАЛИТВИНСКИЙ РАЙОН»
АДМИНИСТРАЦИЯ БЕЛОКАЛИТВИНСКОГО РАЙОНА

ПОСТАНОВЛЕНИЕ

от 13.03.2023 № 340

г. Беляя Капитва

О подготовке проекта внесения изменений в Схему территориального планирования Белокалитвинского района в составе Схемы территориального планирования Западного внутриобластного района Ростовской области (Восточно-Донбасской агломерации)

В соответствии со статьями 9, 20, 21 Градостроительного кодекса Российской Федерации, статьей 15 Областного закона от 14.01.2008 №853-ЗС «О градостроительной деятельности в Ростовской области», Уставом муниципального образования «Белокалитвинский район», Администрация Белокалитвинского района **п о с т а н о в л я е т :**

1. Подготовить проект внесения изменений в Схему территориального планирования Белокалитвинского района в составе Схемы территориального планирования Западного внутриобластного района Ростовской области (Восточно-Донбасской агломерации).

2. Настоящее постановление вступает в силу со дня его официального опубликования и подлежит размещению на официальном сайте Администрации Белокалитвинского района.

3. Контроль за исполнением настоящего постановления возложить на заместителя главы Администрации Белокалитвинского района по строительству, промышленности, транспорту, связи Голубова В.Г.

Глава Администрации
Белокалитвинского района

О.А. Мельникова

Верно:
Заместитель главы Администрации
Белокалитвинского района по
организационно-управленческой работе



Л.Г. Василенко

Приложение №2. Копия технического задания

Приложение
к муниципальному контракту № 01583000468230000220001
от «10» мая 2023 г.

ТЕХНИЧЕСКОЕ ЗАДАНИЕ
на выполнение проекта внесения изменений в Схему территориального
планирования Белокалитвинского района в составе Схемы территориального
планирования Западного внутриобластного района Ростовской области
(Восточно-Донбасской агломерации)

№ п/п	Наименование	Содержание
1.	Наименование выполняемой работы	Выполнение проекта внесения изменений в Схему территориального планирования Белокалитвинского района в составе Схемы территориального планирования Западного внутриобластного района Ростовской области (Восточно-Донбасской агломерации) (далее – Проект СТП, СТП)
2.	Заказчик	Администрация Белокалитвинского района
3.	Основание для выполнения работы	1. Постановление Администрации Белокалитвинского района от 13.03.2023 № 340 «О подготовке проекта внесения изменений в Схему территориального планирования Белокалитвинского района в составе Схемы территориального планирования Западного внутриобластного района Ростовской области (Восточно-Донбасской агломерации)». 2. Муниципальная подпрограмма «Территориальное планирование Белокалитвинского района» муниципальной программы «Территориальное планирование и развитие территории, в том числе для жилищного строительства» от 27.12.2018 № 2281. 3. Приведение Схемы территориального планирования Белокалитвинского района в соответствие с действующим законодательством о градостроительной деятельности, в том числе в части установленных требований к составу, содержанию и оформлению документов территориального планирования.
4.	Описание проектируемой территории	Белокалитвинский район. Местоположение в Ростовской области – центральная часть Ростовской области. В состав муниципального образования «Белокалитвинский район» входят 2 городских и 10 сельских поселений, которые включают в себя 76 населенных пунктов. Площадь района – 2656 км ² .
5.	Нормативная и правовая база	Градостроительный кодекс Российской Федерации от 29.12.2004 № 190-ФЗ; Земельный кодекс Российской Федерации от 25.10.2001 № 136-ФЗ; Водный кодекс Российской Федерации от 03.06.2006 № 74-ФЗ;

		<p>Лесной кодекс Российской Федерации от 04.12.2006 № 200-ФЗ; Воздушный кодекс Российской Федерации от 19.03.1997 № 60-ФЗ;</p> <ul style="list-style-type: none"> - Федеральный закон от 28.06.2014 № 172-ФЗ «О стратегическом планировании в Российской Федерации»; - Федеральный закон от 06.10.2003 № 131-ФЗ «Об общих принципах организации местного самоуправления в Российской Федерации»; - Федеральный закон от 25.06.2002 № 73-ФЗ «Об объектах культурного наследия (памятниках истории и культуры) народов Российской Федерации»; - Федеральный закон от 14.03.1995 № 33-ФЗ «Об особо охраняемых природных территориях»; - Федеральный закон от 30.03.1999 № 52-ФЗ «О санитарно-эпидемиологическом благополучии населения»; Федеральный закон от 18.06.2001 № 78-ФЗ «О землеустройстве»; - Федеральный закон от 21.12.1994 № 68-ФЗ «О защите населения и территорий от чрезвычайных ситуаций природного и техногенного характера»; - Федеральный закон от 10.01.2002 № 7-ФЗ «Об охране окружающей среды»; Федеральный закон от 21.12.1994 № 69-ФЗ «О пожарной безопасности»; - Федеральный закон от 13.07.2015 № 218-ФЗ «О государственной регистрации недвижимости»; Федеральный закон от 24.07.2002 № 101-ФЗ «Об обороте земель сельскохозяйственного назначения»; Федеральный закон от 31.03.1999 № 69-ФЗ «О газоснабжении в Российской Федерации»; Федеральный закон от 07.12.2011 № 416-ФЗ «О водоснабжении и водоотведении»; Федеральный закон от 27.07.2010 № 190-ФЗ «О теплоснабжении»; Закон Российской Федерации от 21.02.1992 № 2395-1 «О недрах»; Закон Российской Федерации от 21.07.1993 № 5485-1 «О государственной тайне»; - Федеральный закон от 08.11.2007 № 257-ФЗ «Об автомобильных дорогах и о дорожной деятельности в Российской Федерации и о внесении изменений в отдельные законодательные акты Российской Федерации»; Федеральный закон от 24.06.1998 № 89-ФЗ «Об отходах производства и потребления»; - Указ Президента Российской Федерации от 30.11.1995 № 1203 «Об утверждении Перечня сведений, отнесенных к государственной тайне»; - Федеральный закон от 24.07.2007 № 221-ФЗ «О кадастровой деятельности»;
--	--	--

		<ul style="list-style-type: none"> - Приказ Минэкономразвития России от 09.01.2018 №10 «Об утверждении Требований к описанию и отображению в документах территориального планирования объектов федерального значения, объектов регионального значения, объектов местного значения и о признании утратившим силу приказа Минэкономразвития России от 7 декабря 2016 г. №793». - Приказ Министерства экономического развития Российской Федерации от 17.06.2021 № 349 "Об утверждении требований к структуре и форматам информации, предусмотренной частью 2 статьи 57.1 Градостроительного кодекса Российской Федерации, составляющей информационный ресурс федеральной государственной информационной системы территориального планирования"; - Приказ Минэкономразвития России от 21.07.2016 № 460 "Об утверждении порядка согласования проектов документов территориального планирования муниципальных образований, состава и порядка работы согласительной комиссии при согласовании проектов документов территориального планирования"; - Постановление Правительства РФ от 13.03.2020 № 279 «Об информационном обеспечении градостроительной деятельности»; - Схема территориального планирования Российской Федерации в области энергетики, утвержденная распоряжением Правительства Российской Федерации от 01.08.2016 № 1634-р; - Схема территориального планирования Российской Федерации в области федерального транспорта (железнодорожного, воздушного, морского, внутреннего водного транспорта) и автомобильных дорог федерального значения, утвержденная распоряжением Правительства Российской Федерации от 19.03.2013 № 384-р; - Схема территориального планирования Российской Федерации в области здравоохранения, утвержденная распоряжением Правительства Российской Федерации от 28.12.2012 № 2607-р; - Схема территориального планирования Российской Федерации в области федерального транспорта (в части трубопроводного транспорта), утвержденная распоряжением правительства Российской Федерации от 06.05.2015 № 816-р; - Схема территориального планирования Ростовской области; - Постановление министерства строительства, архитектуры и территориального развития Ростовской области «Об утверждении нормативов градостроительного проектирования городских округов и поселений Ростовской области» от 09.08.2016 № 9; - Местные нормативы градостроительного проектирования Белокалитвинского района;
--	--	---

		<ul style="list-style-type: none"> - Стратегия социально-экономического развития муниципального образования Белокалитвинского района. - Постановление Правительства Ростовской области от 12.05.2017 №354 «Об охраняемых ландшафтах и охраняемых природных объектах». - Генеральные планы городских и сельских поселений Белокалитвинского района. - Областной закон Ростовской области от 14.12.2004 №218-ФЗ «Об установлении границ и наделения соответствующим статусом муниципального образования «Белокалитвинский район» и муниципальных образований в его составе»; - Иные законодательные акты, санитарные правила и нормы и другие документы, регулирующие градостроительную деятельность и земельные отношения. <p>Все нормативные правовые акты применяются в действующей редакции.</p>
6.	Цель работы	<p>Приведение Схемы территориального планирования Белокалитвинского района в соответствие с действующим законодательством о градостроительной деятельности, в том числе с требованиями к описанию и отображению в документах территориального планирования объектов федерального значения, объектов регионального значения, объектов местного значения, утвержденными Приказом Министерства экономического развития Российской Федерации от 09.01.2018 №10 «Об утверждении Требований к описанию и отображению в документах территориального планирования объектов федерального значения, объектов регионального значения, объектов местного значения и о признании утратившим силу приказа Минэкономразвития России от 07.12.2016 г. № 793» (далее соответственно – Приказ Минэкономразвития РФ № 10, Требования).</p> <p>Актуализация сведений о планируемых к размещению объектах регионального и федерального значения в соответствии с документами территориального планирования Российской Федерации, документами территориального планирования двух и более субъектов Российской Федерации, документами территориального планирования Ростовской области;</p> <ul style="list-style-type: none"> - о планируемых объектах местного значения для планомерного и устойчивого развития Белокалитвинского района; - о границах лесничеств; - о территориях объектов культурного наследия; - об особо охраняемых природных территориях; - о зонах с особыми условиями использования территорий, в т. ч. зонах подтопления, зонах 1 % затопления, внесенных в ЕГРН; - о границе муниципального образования «Белокалитвинский район»;

		<ul style="list-style-type: none"> - о границах поселений, входящих в состав муниципального образования «Белокалитвинский район»; - о границах населенных пунктов; - о развитии территории муниципального образования. <p>Определение назначения территорий исходя из совокупности социальных, экономических, экологических и иных факторов в целях обеспечения устойчивого развития территорий, развития инженерной, транспортной и социальной инфраструктур, позволяющего обеспечить комплексное устойчивое развитие территории с благоприятными условиями жизнедеятельности.</p>
7.	Задачи выполнения работы	<p>При выполнении работы необходимо решить следующие задачи:</p> <ul style="list-style-type: none"> - обеспечение приведения СТП в соответствие с действующим законодательством, в том числе с Требованиями; - обеспечение реализации на территории Белокалитвинского района государственных и муниципальных программ в различных областях посредством их территориальной привязки на принципах комплексного развития территорий и повышения эффективности использования территории Белокалитвинского района; - актуализация положений о территориальном планировании Белокалитвинского района; - актуализация карт планируемого размещения объектов местного, регионального и федерального значения; - приведение СТП в соответствие с действующими редакциями Схем территориального планирования Российской Федерации и Ростовской области; - обеспечение реализации на территории Белокалитвинского района федеральных, региональных и муниципальных стратегий и программ социально-экономического развития; - обеспечение устойчивого развития территории Белокалитвинского района при осуществлении градостроительной деятельности – безопасности и благоприятных условий жизнедеятельности человека, ограничения негативного воздействия хозяйственной и иной деятельности на окружающую среду, охраны и рационального использования природных ресурсов в интересах настоящего и будущего поколений; - обеспечение учета интересов граждан и их объединений, Российской Федерации, Ростовской области, муниципальных образований, в том числе формирование комплекса мер и проектных предложений для создания комфортных социальных условий для проживающего на территории населения; - обеспечение улучшения инвестиционного климата на территории Белокалитвинского района, привлечения масштабных инвестиций; - создание условий для повышения конкурентоспособности экономики Белокалитвинского района, инвестиционной

		<p>привлекательности территории путем обеспечения реализации мероприятий по развитию транспортной, инженерной и социальной инфраструктуры, стимулирования жилищного и коммунального строительства, деловой активности, торговли, науки, туризма;</p> <p>- создание условий для устойчивого развития территории Белокалитвинского района путем освоения природно-ресурсного потенциала территории на принципах рационального природопользования и экологической безопасности для населения;</p> <p>- обеспечение сохранения естественных условий окружающей среды природных комплексов, и объектов, которые имеют особое природоохранное, научное, культурное, эстетическое, рекреационное и оздоровительное значение.</p>
8.	Исходные данные	<p>Исполнитель самостоятельно осуществляет сбор исходных данных, необходимых для выполнения работ, предусмотренных настоящим техническим заданием, Заказчик вправе оказать Исполнителю содействие в сборе исходных данных.</p> <p>Для использования в работе Заказчик в установленном действующим законодательством порядке передает Исполнителю имеющиеся в распоряжении Заказчика ранее выполненные картографические материалы М 1:25 000, имеющие гриф «секретно».</p> <p>При необходимости Исполнитель может самостоятельно на основании заключенного муниципального контракта заказать и оплатить получение в Фонде пространственных данных дополнительные картографические материалы на территорию района, в том числе М 1:25 000, имеющих гриф «секретно».</p> <p>В качестве исходного документа для выполнения работы по подготовке проекта внесения изменений в СТП Исполнитель использует материалы действующей Схемы.</p> <p>Материалы исходных данных должны содержать:</p> <ul style="list-style-type: none"> - материалы федеральной государственной информационной системы территориального планирования; - сведения о ранее выполненной градостроительной и проектной документации, прочих работах, учет которых целесообразен при подготовке проекта внесения изменений в СТП; - программы и планы социально-экономического развития муниципального района и поселений в его составе, статистические материалы о современном социально-экономическом положении района; - данные демографической ситуации и занятости населения; данные о жилищно-коммунальном хозяйстве района; сведения об автомобильных дорогах общего пользования местного и регионального или межмуниципального (межселенного) значения на территории района, в т.ч. о мостах, тоннелях, иных транспортных инженерных

		<p>сооружениях; сведения об учреждениях рекреационного назначения и туризма (базы отдыха, пансионаты и пр.); сведения об объектах образования, культуры и спортивных объектах, иных объектов обслуживания; сведения об объектах культурного наследия и зонах охраны объектов культурного наследия; сведения об особо охраняемых природных территориях; сведения о зонах охраняемых объектов гидротехнических объектах, объектах обороны (не нарушающих положения закона «О государственной тайне»); сведения об объектах электроснабжения, газоснабжения района по запросу, направленному в эксплуатирующие организации; сведения о дислокации свалок, полигонов твердых бытовых отходов, скотомогильников, складов ядохимикатов, удобрений и др.; о санитарно-гигиеническом состоянии территории муниципального района; сведения о зонах с особыми условиями использования территорий, в том числе о зонах подтопления, зонах 1 % затопления, внесенных в ЕГРН; материалы топографо-геодезической подосновы соответствующих масштабов, картографические и справочные материалы, материалы инженерно-геологических изысканий.</p> <p>При выполнении работ могут использоваться другие виды информации и материалов. Доступ к материалам Схемы территориального планирования Белокалитвинского района, генеральных планов городских и сельских поселений Белокалитвинского района, размещенных во ФГИС ТП (http://fgis.economy.gov.ru), осуществляется Исполнителем самостоятельно. Отображение на картах и/или в текстовой части предложений органов государственной власти Российской Федерации, органов государственной власти субъектов Российской Федерации, органов местного самоуправления, заинтересованных физических и юридических лиц, на основании ч. 8 ст. 20 ГрК РФ поступивших в ходе выполнения работ, согласовывается с Заказчиком.</p>
9.	Основные требования к составу и содержанию работы	<p>Внесение изменений в СТП должно осуществляться в соответствии с требованиями статей 9, 18-21 Градостроительного кодекса РФ. Внесение изменений в СТП включает приведение СТП в соответствие с требованиями к описанию и отображению в документах территориального планирования объектов федерального значения, объектов регионального значения, объектов местного значения, утвержденными Приказом Минэкономразвития России от 09.01.2018 № 10.</p>

		<p>Подготовка проекта внесения изменений в СТП осуществляется в следующем порядке:</p> <ol style="list-style-type: none"> 1. Сбор исходных данных включает в себя анализ и обобщение полученных текстовых и графических материалов, сбор дополнительной исходной информации. 2. Разработка и согласование проекта внесения изменений в СТП: <ol style="list-style-type: none"> 1) Внесение изменений в материалы по обоснованию СТП. Изменения вносятся в материалы по обоснованию проекта внесения изменений в СТП в текстовой форме и в виде карт в соответствии с требованиями Градостроительного кодекса РФ. Материалы по обоснованию с внесенными изменениями являются базовыми документами для внесения изменений в утверждаемую часть СТП и приложением к СТП. 2) Внесение изменений в утверждаемую часть СТП. <p>Проект внесения изменений в СТП должен содержать:</p> <ol style="list-style-type: none"> 1) положение о территориальном планировании; 2) карту планируемого размещения объектов местного значения муниципального района. <p>Положение о территориальном планировании включает в себя:</p> <ol style="list-style-type: none"> 1) сведения о видах, назначении и наименованиях планируемых для размещения объектов местного значения муниципального района, их основные характеристики, их местоположение (указываются наименования поселения, межселенной территории, населенного пункта), а также характеристики зон с особыми условиями использования территорий в случае, если установление таких зон требуется в связи с размещением данных объектов. <p>На картах утверждаемой части отображаются:</p> <ol style="list-style-type: none"> 1) планируемые для размещения объекты местного значения муниципального района, относящиеся к следующим областям: <ul style="list-style-type: none"> - электро- и газоснабжение поселений; - автомобильные дороги местного значения вне границ населенных пунктов в границах муниципального района; - образование; - здравоохранение; - физическая культура и массовый спорт; - обработка, утилизация, обезвреживание, размещение твердых коммунальных отходов; - иные области в связи с решением вопросов местного значения муниципального района. <p>Материалы по обоснованию СТП в текстовой форме содержат:</p> <ol style="list-style-type: none"> 1) сведения о планах и программах комплексного социально-экономического развития муниципального образования (при их наличии), для реализации которых осуществляется создание объектов местного значения;
--	--	---

		<p>2) обоснование выбранного варианта размещения объектов местного значения муниципального района на основе анализа использования соответствующей территории, возможных направлений ее развития и прогнозируемых ограничений ее использования;</p> <p>3) оценку возможного влияния планируемых для размещения объектов местного значения муниципального района на комплексное развитие соответствующей территории.</p> <p>Материалы по обоснованию схемы территориального планирования муниципального района в виде карт отображают:</p> <p>1) границы поселений, входящих в состав муниципального района;</p> <p>2) границы населенных пунктов, входящих в состав муниципального района;</p> <p>3) объекты капитального строительства, иные объекты, территории, зоны, которые оказали влияние на определение планируемого размещения объектов местного значения муниципального района, объектов федерального значения, объектов регионального значения, в том числе:</p> <ul style="list-style-type: none"> - планируемые для размещения объекты федерального значения, объекты регионального значения в соответствии с документами территориального планирования Российской Федерации, документами территориального планирования двух и более субъектов Российской Федерации, документами территориального планирования субъекта Российской Федерации; - особые экономические зоны; - особо охраняемые природные территории федерального, регионального, местного значения; - территории объектов культурного наследия; - зоны с особыми условиями использования территорий; - территории, подверженные риску возникновения чрезвычайных ситуаций природного и техногенного характера; - иные объекты, иные территории и (или) зоны; <p>4) границы лесничеств.</p> <p>Основные требования к содержанию представленных материалов:</p> <p>1) содержание Проекта СТП должно соответствовать требованиям ГрК РФ и регионального законодательства;</p> <p>2) описание и отображение объектов федерального, регионального, местного значения, а также перечень слоев пространственных данных (объектов), структура атрибутивных данных и справочников должны соответствовать Требованиям;</p> <p>3) форма, структура и содержание предоставляемых Заказчику материалов должна соответствовать требованиям, обеспечивающим возможность размещения материалов в федеральной государственной информационной системе</p>
--	--	---

		<p>территориального планирования с использованием официального сайта в сети «Интернет», определенного федеральным органом исполнительной власти, уполномоченным на осуществление контроля за соблюдением порядка ведения федеральной государственной информационной системы территориального планирования, в государственной информационной системе обеспечения градостроительной деятельности Ростовской области.</p> <p>При наличии сведений, составляющих государственную тайну, проект СТП района и материалы по его обоснованию (соответствующие карты и тексты) оформляются в режиме «С» («Секретно») при наличии необходимых оснований.</p> <p>При этом материалы с грифом «С» (графическая их часть) выполняются в растровом и векторном видах с соблюдением законодательства о государственной тайне (для направления их на согласование проекта одновременно с уведомлением об обеспечении доступа к проекту и материалам по его обоснованию в ФГИС ТП).</p> <p>Материалы Проекта, подлежащие размещению в сети «Интернет», не должны содержать сведений, относящихся к государственной тайне, а также сведений ограниченного доступа.</p>
10.	Срок выполнения работ	120 календарных дней с даты подписания муниципального контракта
11.	Порядок согласования и утверждения проекта	<p>Проведение необходимых мероприятий в соответствии со статьей 21 ГрК РФ.</p> <p>Исполнитель участвует в процедуре согласования СТП и оказывает содействие Заказчику в размещении проекта СТП и материалов по его обоснованию в ФГИС ТП. Исполнитель устраняет замечания, полученные в ходе согласования Проекта СТП в ФГИС ТП, готовит аргументированные обоснования учета или отклонения поступивших замечаний, корректирует Проект СТП.</p> <p>Исполнитель вносит исправления в СТП и материалы по его обоснованию вплоть до утверждения.</p> <p>Исполнитель сопровождает СТП во время утверждения его в представительном органе местного самоуправления до его утверждения.</p>
12.	Формат проекта внесения изменений в СТП для передачи Заказчику и количество экземпляров	<p>Состав и содержание текстовой и графической частей проекта – согласно статье 19 Градостроительного кодекса Российской Федерации, форма графической части проекта СТП – согласно приказу Минэкономразвития России от 09.01.2018 г. № 10 «Об утверждении требований к описанию и отображению в документах территориального планирования объектов федерального значения, объектов регионального значения, объектов местного значения и о признании утратившим силу приказа Минэкономразвития России от 7 декабря 2016 года № 793».</p> <p>Цифровое описание и отображение объектов на картах,</p>

		<p>входящих в состав проекта СТП и материалов по его обоснованию выполняются в соответствии с требованиями приказа Министерства экономического развития Российской Федерации от 09.01.2018 г. №10 «Об утверждении требований к описанию и отображению в документах территориального планирования объектов федерального значения, объектов регионального значения, объектов местного значения и о признании утратившим силу приказа минэкономразвития России от 7 декабря 2016 г. № 793».</p> <p>Открытые для общего ознакомления части проекта внесения изменений в СТП, а также материалы по его обоснованию, загружаются в ФГИС ТП в объеме и составе, соответствующем требованиям статьи 19 Градостроительного кодекса Российской Федерации.</p> <p>Текстовые материалы выполняются в формате pdf или docx, графические материалы выполняются в формате *.jpeg, *.pdf с разрешением не менее 300 dpi (точек на дюйм).</p> <p>Электронная (цифровая) версия картографического материала должна соответствовать следующим требованиям:</p> <ol style="list-style-type: none"> 1) цифровые графические векторные карты должны быть представлены в виде проекта в форме векторной модели в обменных форматах: GML, MID, MIF); 2) каждая тематическая цифровая векторная карта должна быть представлена в виде отдельного проекта; 3) наименования файлов векторных данных должны быть корректны. В наименованиях файлов допустимы только общепринятые сокращения и аббревиатуры; 4) тематические цифровые векторные карты (схемы) должны иметь топологически корректную структуру. <p>Для этого необходимо:</p> <ul style="list-style-type: none"> - на одном слое располагать объекты из элементов одного типа (точки, линии и т.п.); - не допускать наложение объектов, не пересекающихся в действительности; - не допускать расхождений между границами смежных контуров; <ol style="list-style-type: none"> 5) атрибутивные данные должны определять свойства векторных объектов; 6) результаты работы должны быть совместимы с форматами, предусмотренными для ведения государственного кадастра недвижимости. <p>Карты на всю территорию Белокалитвинского района выполняются в масштабе основной графической части СТП (в масштабе 1:50 000). Возможно выполнение карт в масштабе 1:200 000, 1:100 000 или иных масштабах (по предварительному согласованию с Заказчиком). В электронном виде картографические материалы должны быть представлены в системе координат, используемой для ведения Единого государственного реестра недвижимости,</p>
--	--	---

		<p>соответствовать требованиям приказа Минэкономразвития РФ от 17.06.2021 № 349 "Об утверждении требований к структуре и форматам информации, предусмотренной частью 2 статьи 57.1 Градостроительного кодекса Российской Федерации, составляющей информационный ресурс федеральной государственной информационной системы территориального планирования".</p> <p>Описание и отображение объектов федерального, регионального, местного значения, а также перечень слоев пространственных данных (объектов), структура атрибутивных данных и справочников должны соответствовать Требованиям.</p> <p>Для размещения сведений в ГИСОГД РО: документ в электронном виде в форматах векторной и (или) растровой модели: растровая модель может быть представлена в форматах TIFF, JPEG или PDF; векторная модель – формат XML, GML, MID/MIF, TAB, SHP, IDF, QGS, SXF вместе с файлами описания RSC. Пространственные (картографические) данные, содержащиеся в сведениях, документах, материалах, представляются в системе координат, используемой для ведения Единого государственного реестра недвижимости. Заказчику передаются: - текстовые и графические материалы проекта внесения изменений в СТП на электронных носителях в 3-х экземплярах, подготовленных в соответствии с Требованиями к структуре и форматам информации, составляющей информационный ресурс федеральной государственной информационной системы территориального планирования, утвержденными приказом Минэкономразвития России от 17.06.2021 г. № 349. - на бумажных носителях после этапа согласования проекта внесения изменений в СТП текстовые материалы в виде томов (книг) и карты в 2 экземплярах.</p>
13.	Дополнительные условия	<p>В процессе разработки проекта СТП некоторые положения Технического задания могут быть откорректированы по взаимному согласию Заказчика и Исполнителя. При наличии замечаний представительного органа местного самоуправления проект СТП дорабатывается Исполнителем в рамках исполнения муниципального контракта. Исполнитель несет ответственность за соответствие выполненной работы требованиям законодательства Российской Федерации, законодательства Ростовской области, требованиям нормативно-правовой базы Российской Федерации, МНПА Белокалитвинского района.</p>
14.	Требования к гарантии на	Срок гарантии на результат выполненных работ составляет 5 лет.

	результат выполненных работ	<p>Гарантийный срок начинается с момента подписания сторонами акта сдачи-приемки выполненных работ. Гарантия должна распространяться на весь объем работ.</p> <p>В объем гарантийных обязательств входят следующие работы:</p> <ul style="list-style-type: none"> - устранение замечаний, полученных в ходе согласования Проекта СТП до утверждения внесенных изменений в СТП; - - устранение в выполненной работе опечаток, ошибок в текстовых и графических материалах; - предоставление устных и письменных консультаций, рекомендаций и разъяснений, а также иной информации, касающейся результатов работы.
15.	Иные требования и условия	<p>1. Для возможности получения всех необходимых исходных данных и создания отдельных картографических материалов проекта внесения изменений в СТП, имеющих гриф «секретно» необходимо наличие непосредственно у Исполнителя лицензии на проведение работ, связанных с использованием сведений, составляющих государственную тайну, выданной в соответствии с Постановлением Правительства РФ от 15 апреля 1995 г. №333 «О лицензировании деятельности предприятий, учреждений и организаций по проведению работ, связанных с использованием сведений, составляющих государственную тайну, созданием средств защиты информации, а также с осуществлением мероприятий и (или) оказанием услуг по защите государственной тайны» (степень секретности сведений – секретные), аттестованного РСП (режимно-секретного подразделения), необходимого сертифицированного оборудования, а также специалистов, прошедших обучение для работы со сведениями, составляющими государственную тайну.</p> <p>При разработке закрытых разделов проекта внесения изменений в СТП, использовании цифровых карт, имеющих гриф секретности, следует руководствоваться требованиями нормативных правовых актов Российской Федерации в области охраны государственной тайны, защиты информации по обеспечению режима секретности.</p> <p>2. Внесение информации, изменений, правок в проект внесения изменений в СТП, не согласованных с Заказчиком, не допускается.</p>

Приложение №3. Перечень муниципальных программ Белокалитвинского района

**Перечень
муниципальных программ Белокалитвинского района
на 2019 – 2030 годы**

№ п/п	Наименование муниципальной программы Белокалитвинского района	Ответственный исполнитель	Основные направления реализации
1	2	3	4
1.	«Экономическое развитие и инновационная экономика»	Отдел экономики, малого бизнеса, инвестиций и местного самоуправления Администрации Белокалитвинского района	развитие субъектов малого и среднего предпринимательства; создание условий для улучшения инвестиционного климата и привлечения инвестиций; создание благоприятных условий для инновационного развития; создание условий для развития экспортной деятельности; создание условий для формирования комфортной потребительской среды
2.	«Энергоэффектив- ность и развитие энергетики»	Отдел жилищно- коммунального хозяйства Администрации Белокалитвинского района	энергосбережение и повышение энергетической эффективности в муниципальных учреждениях; развитие промышленности и повышение ее конкурентоспособности; развитие и модернизация электрических сетей, включая сети уличного освещения; расширение использования возобновляемых источников энергии
3.	«Развитие транспортной системы»	Отдел строительства, промышленности, транспорта, связи Администрации Белокалитвинского района	развитие транспортной инфраструктуры; повышение безопасности дорожного движения
4.	«Развитие сельского хозяйства и регулирование рынков сельскохозяйствен- ной продукции, сырья и продовольствия»	Отдел сельского хозяйства, продовольствия и защиты окружающей среды Администрации Белокалитвинского района	развитие отраслей агропромышленного комплекса

№ п/п	Наименование муниципальной программы Белокалитвинского района	Ответственный исполнитель	Основные направления реализации
1	2	3	4
5.	«Информационное общество»	Отдел электронно-информационного обеспечения Администрации Белокалитвинского района	создание устойчивой и безопасной информационно-телекоммуникационной инфраструктуры; обеспечение ускоренного внедрения цифровых технологий в сфере муниципального управления; обеспечение предоставления государственных и муниципальных услуг с использованием информационно-телекоммуникационных технологий
6.	«Обеспечение доступным и комфортным жильем населения Белокалитвинского района»	Служба реализации жилищных программ Администрации Белокалитвинского района	стимулирование и развитие жилищного строительства; выполнение государственных обязательств по обеспечению жильем категорий граждан, установленных федеральным законодательством; оказание мер поддержки в улучшении жилищных условий отдельным категориям граждан
7.	«Обеспечение качественными жилищно-коммунальными услугами населения Белокалитвинского района»	Отдел жилищно-коммунального хозяйства Администрации Белокалитвинского района	стимулирование и развитие жилищного хозяйства; развитие коммунальной инфраструктуры; повышение качества водоснабжения, водоотведения и очистки сточных вод в результате модернизации систем водоснабжения, водоотведения и очистки сточных вод; модернизация и повышение качества систем теплоснабжения; мероприятия по приведению объектов в состояние, обеспечивающее безопасное проживание его жителей
8.	«Формирование современной городской среды на территории Белокалитвинского района»*	Отдел жилищно-коммунального хозяйства Администрации Белокалитвинского района	формирование современной городской среды, содействие обустройству мест массового отдыха населения (городских парков)
9.	«Охрана окружающей среды и рациональное природопользование»	Отдел сельского хозяйства, продовольствия и защиты окружающей среды Администрации Белокалитвинского района	обеспечение экологической безопасности и сохранение природных экосистем; развитие и использование минерально-сырьевой базы; устойчивое водопользование при сохранении водных экосистем и обеспечение защищенности населения и объектов экономики от негативного воздействия вод; обеспечение эффективного использования, охраны, защиты и воспроизводства лесов; обеспечение снижения негативного воздействия отходов на окружающую среду

№ п/п	Наименование муниципальной программы Белокалитвинского района	Ответственный исполнитель	Основные направления реализации
1	2	3	4
10.	«Социальная поддержка граждан»	Управление социальной защиты населения Администрации Белокалитвинского района	предоставление мер социальной поддержки отдельным категориям граждан и людям старшего поколения; модернизация и развитие социального обслуживания населения; предоставление государственной и муниципальной поддержки семьям с детьми
11.	«Доступная среда»	Управление социальной защиты населения Администрации Белокалитвинского района	создание для инвалидов и других маломобильных групп населения доступной и комфортной среды жизнедеятельности; социальная интеграция инвалидов в общество
12.	«Развитие здравоохранения»	Администрация Белокалитвинского района	профилактика заболеваний и формирование здорового образа жизни; развитие первичной медико-санитарной помощи; совершенствование оказания специализированной медицинской помощи, включая высокотехнологичную медицинскую помощь, скорой, в том числе скорой специализированной, медицинской помощи; охрана здоровья матери и ребенка; развитие медицинской реабилитации, в том числе детям; оказание паллиативной помощи, в том числе детям; кадровое обеспечение системы здравоохранения
13.	«Управление муниципальным имуществом в Белокалитвинском районе»	Комитет по управлению имуществом Администрации Белокалитвинского района	рациональное и эффективное использование муниципального имущества и находящихся в муниципальной и государственной собственности земельных участков; обеспечение учета, регистрации права муниципальной собственности на муниципальное имущество (в том числе земельные участки); пополнение доходной части бюджета района за счет поступлений, получаемых от реализации муниципального имущества и земельных участков
14.	«Развитие образования»	Отдел образования Администрации Белокалитвинского района	повышение доступности и качества дошкольного, общего, профессионального и дополнительного образования; выявление, поддержка, сопровождение одаренных детей и талантливой молодежи; развитие и поддержка педагогического потенциала системы образования

№ п/п	Наименование муниципальной программы Белокалитвинского района	Ответственный исполнитель	Основные направления реализации
1	2	3	4
15.	«Развитие культуры и туризма»	Отдел культуры Администрации Белокалитвинского района	сохранение объектов культурного наследия; развитие библиотечного, музейного и театрального дела; формирование единого культурного пространства; развитие внутреннего и въездного туризма; повышение качества туристских услуг
16.	«Молодежная политика и социальная активность»	Служба по физической культуре, спорту и делам молодежи Администрации Белокалитвинского района	формирование целостной системы поддержки инициативной и талантливой молодежи, обладающей лидерскими навыками; вовлечение молодежи в социальную практику и информирование ее о потенциальных возможностях собственного развития; формирование у молодежи «русской идентичности» и реализация мероприятий по профилактике асоциального поведения, этнического и религиозно-политического экстремизма в молодежной среде; формирование патриотизма в молодежной среде
17.	«Поддержка казачьих обществ Белокалитвинского района»	Администрация Белокалитвинского района	привлечение членов казачьих обществ к несению государственной и иной службы; развитие системы образовательных организаций, использующих в образовательном процессе казачий компонент; сохранение и развитие казачьей культуры
18.	«Обеспечение общественного порядка и профилактика правонарушений»	Администрация Белокалитвинского района	укрепление общественного порядка и профилактика правонарушений; противодействие терроризму, экстремизму, коррупции, злоупотреблению наркотиками и их незаконному обороту
19.	«Защита населения и территории от чрезвычайных ситуаций, обеспечение пожарной безопасности и безопасности людей на водных объектах»	Администрация Белокалитвинского района	обеспечение защиты населения и территории от угроз природного и техногенного характера; обеспечение пожарной безопасности и безопасности людей на водных объектах; предупреждение чрезвычайных ситуаций
20.	«Муниципальная политика»	Общий отдел Администрации Белокалитвинского района	развитие муниципального управления и муниципальной службы; создание условий для объективного и полного информирования жителей района о деятельности органов местного самоуправления Белокалитвинского района

№ п/п	Наименование муниципальной программы Белокалитвинского района	Ответственный исполнитель	Основные направления реализации
1	2	3	4
21.	«Управление муниципальными финансами района и создание условий для эффективного управления муниципальными финансами поселений»	Финансовое управление Администрации Белокалитвинского района	долгосрочное финансовое планирование; нормативно-методическое обеспечение и организация бюджетного процесса; организация и осуществление муниципального финансового контроля за соблюдением бюджетного законодательства Российской Федерации; поддержание устойчивого исполнения местного бюджета; содействие повышению качества управления муниципальными финансами
22.	«Территориальное планирование и развитие территории, в том числе для жилищного строительства»	Отдел архитектуры Администрации Белокалитвинского района	развитие жилищного строительства; обеспечение перспективных территорий документами территориального планирования
23.	«Комплексное развитие сельских территорий»	Отдел сельского хозяйства, продовольствия и защиты окружающей среды Администрации Белокалитвинского района	создание условий для улучшения жилищных условий граждан, проживающих в сельской местности и развития кадрового потенциала на селе; содействие улучшению инфраструктурного обустройства сельских территорий



³¹ Предоставлена в качестве исходных данных Администрацией Белокалитвинского района

Приложение №5. Обоснование планируемых для размещения на территории Белокалитвинского района объектов местного значения муниципального района

1. Планируемые для размещения на территории Белокалитвинского района объекты местного значения муниципального района в области энергетики

№ пп	Назначение объекта	Наименование объекта	Основные характеристики объекта	Местоположение объекта	Очередность строительства	Основание для включения в перечень
Объекты, необходимые для организации в границах муниципальных районов электроснабжения поселений						
Размещение объектов местного значения муниципального района не планируется						
Объекты, необходимые для организации в границах муниципальных районов газоснабжения поселений						
1.1	Межпоселковые газопроводы высокого и среднего давления	Межпоселковый газопровод к п. Виноградный, х. Западный с отводами на п. Углекаменный и п. Мельничный	Общая протяженность 18,5 км	Ростовская область, Белокалитвинский район, Синегорское СП	2023 г.	Распоряжение Губернатора Ростовской области от 28.12.2022 №376
1.2		Газопровод межпоселковый к х. Голубинка с отводом на х. Казьминка	Общая протяженность 5,6 км Протяженность в границах Белокалитвинского района 3,2 км	Ростовская область, Белокалитвинский район, Грушево-Дубовское СП	2024 г.	Схема газоснабжения и газификации Белокалитвинского района Ростовской области (2022 г.), согласованная Администрацией Белокалитвинского
1.3		Газопровод межпоселковый от х. Головка до х. Анновка, х. Раздолье	Общая протяженность 11,9 км	Ростовская область, Белокалитвинский район, Ильинское СП	2025 г.	

1.4		Газопровод межпоселковый х. Ильинка - х. Шарковка с отводами на х. Калиновка, х. Марьевка, х. Курнаковка, х. Мирошниковский, х. Новопокровский, х. Лагутьевский, х. Разъезд Васильевский, п. Западный, х. Таловка, х. Березово-Федоровка	Общая протяженность 34,0 км	Ростовская область, Белокалитвинский район, Ильинское СП	2025 г.	района Ростовской области от 06.12.2022 года
1.5		Газопровод межпоселковый к х. Поцелуев, х. Дядин с отводом на х. Бородинов	Общая протяженность 13,1 км Протяженность в границах Белокалитвинского района 11,5 км	Ростовская область, Белокалитвинский район, Белокалитвинское ГП, Коксовское СП	2025 г.	
1.6		Межпоселковый газопровод от х. Богураев до пос. Бондарный, пос. Скальный	Протяженность 9,2 км	Ростовская область, Белокалитвинский район, Богураевское СП	2030 г.	Схема газоснабжения и газификации Белокалитвинского района Ростовской области (2022 г.), согласованная Администрацией
1.7		Межпоселковый газопровод к х. Живые Ключи, ст. Грачи	Протяженность 13,7 км	Ростовская область, Белокалитвинский район, Нижнепоповское СП, Горняцкое СП	2030 г.	

1.8		Межпоселковый газопровод к х. Муравейник с отводом на х. Павлов	Протяженность 7,0 км	Ростовская область, Белокалитвинский район, Нижнепоповское СП	2030 г.	Белокалитвинского района Ростовской области от 06.12.2022 года
1.9		Межпоселковый газопровод к х. Насонтов, х. Романов	Протяженность 10,4 км	Ростовская область, Белокалитвинский район, Краснодонское СП	2030 г.	
1.10		Межпоселковый газопровод к х. Нижнесеребряковский с отводом на х. Усть-Быстрый	Протяженность 14,1 км	Ростовская область, Белокалитвинский район, Краснодонское СП	2030 г.	
1.11		Межпоселковый газопровод к пос. Русичи	Протяженность в границах Белокалитвинского района 3,7 км	Ростовская область, Белокалитвинский район, Коксовское СП	2030 г.	
1.12		Межпоселковый газопровод к сл. Большая Тарасовского района	Протяженность в границах Белокалитвинского района 12,1 км	Ростовская область, Белокалитвинский район, Ильинское СП	2030 г.	
1.13		Межпоселковый газопровод к х. Наумов	Протяженность 0,35 км	Ростовская область, Белокалитвинский район, Краснодонское СП	2030 г.	

2. Планируемые для размещения на территории Белокалитвинского района объекты местного значения муниципального района в области автомобильных дорог местного значения вне границ населенных пунктов в границах муниципального района

№ пп	Назначение объекта	Наименование объекта	Основные характеристики объекта	Местоположение объекта	Очередность строительства	Основание для включения в перечень
1.1	Автомобильные дороги местного значения вне границ населенных пунктов в границах муниципального района	Реконструкция автомобильной дороги х. Поцелуев - х. Бородинов	Протяженность 3,21 км	Ростовская область, Белокалитвинский район, Белокалитвинское ГП	2030 г.	Предложение ООО «НПО «ЮРГЦ» в целях достижения целей Стратегии социально-экономического развития
1.2		Реконструкция автомобильной дороги г. Белая Калитва – х. Поцелуев	Протяженность 10,3 км	Ростовская область, Белокалитвинский район, Белокалитвинское ГП	2030 г.	Предложение ООО «НПО «ЮРГЦ» в целях достижения целей Стратегии социально-экономического развития
1.3		Реконструкция автомобильной дороги Подъезд от автомобильной дороги г. Шахты - г. Белая Калитва к х. Какичев	Протяженность 2,02 км	Ростовская область, Белокалитвинский район, Богураевское СП	2030 г.	Предложение ООО «НПО «ЮРГЦ» в целях достижения целей Стратегии социально-экономического развития

1.4		Реконструкция автомобильной дороги Подъезд от автомобильной дороги «Волгоград – Каменск – Шахтинский» к ст. Грачи	Протяженность 5,45 км	Ростовская область, Белокалитвинский район, Горняцкое СП	2030 г.	Предложение ООО «НПО «ЮРГЦ» в целях достижения целей Стратегии социально-экономического развития
1.5		Реконструкция автомобильной дороги Подъезд от автомобильной дороги «Волгоград – Каменск – Шахтинский» к х. Крутинский	Протяженность 0,83 км	Ростовская область, Белокалитвинский район, Горняцкое СП	2030 г.	Предложение ООО «НПО «ЮРГЦ» в целях достижения целей Стратегии социально-экономического развития
1.6		Реконструкция автомобильной дороги Подъезд от автомобильной дороги «Волгоград – Каменск – Шахтинский» к х. Погорелов	Протяженность 3,02 км	Ростовская область, Белокалитвинский район, Горняцкое СП	2030 г.	Предложение ООО «НПО «ЮРГЦ» в целях достижения целей Стратегии социально-экономического развития
1.7		Реконструкция автомобильной дороги Подъезд от автомобильной дороги «г. Шахты – г. Белая Калитва» к х. Грушевка	Протяженность 0,5 км	Ростовская область, Белокалитвинский район, Грушево-Дубовское СП	2030 г.	Предложение ООО «НПО «ЮРГЦ» в целях достижения целей Стратегии социально-экономического развития

1.8		Реконструкция автомобильной дороги Подъезд от автомобильной дороги пос. Усть – Донецкий – х. Евсеевский – х. Голубинка до автомобильной дороги «г. Шахты – г. Белая Калитва» к х. Голубинка	Протяженность 0,84 км	Ростовская область, Белокалитвинский район, Грушево-Дубовское СП	2030 г.	Предложение ООО «НПО «ЮРГЦ» в целях достижения целей Стратегии социально-экономического развития
1.9		Реконструкция автомобильной дороги Подъезд от автомобильной дороги пос. Усть – Донецкий – х. Евсеевский - х. Голубинка до автомобильной дороги «г. Шахты – г. Белая Калитва» - к х. Чернышев	Протяженность 0,5 км	Ростовская область, Белокалитвинский район, Грушево-Дубовское СП	2030 г.	Предложение ООО «НПО «ЮРГЦ» в целях достижения целей Стратегии социально-экономического развития
1.10		Реконструкция автомобильной дороги Подъезд от автомобильной дороги «г. Шахты – г. Белая Калитва» к х. Дубовой	Протяженность 6,1 км	Ростовская область, Белокалитвинский район, Грушево-Дубовское СП	2030 г.	Предложение ООО «НПО «ЮРГЦ» в целях достижения целей Стратегии социально-экономического развития

1.11		Реконструкция автомобильной дороги Подъезд от автомобильной дороги «г. Белая Калитва (от автодороги Волгоград – Каменск – Шахтинский) – пос. Горняцкий – х. Ильинка» к х. Головка	Протяженность 0,38 км	Ростовская область, Белокалитвинский район, Ильинское СП	2030 г.	Предложение ООО «НПО «ЮРГЦ» в целях достижения целей Стратегии социально-экономического развития
1.12		Реконструкция автомобильной дороги Подъезд от автомобильной дороги х. Гусынка- до автомобильной дороги пос. Горняцкий - х. Ильинка	Протяженность 2,4 км	Ростовская область, Белокалитвинский район, Ильинское СП	2030 г.	Предложение ООО «НПО «ЮРГЦ» в целях достижения целей Стратегии социально-экономического развития
1.13		Реконструкция автомобильной дороги Западный подъезд от автомобильной дороги «Волгоград – Каменск-Шахтинский» к пос. Коксовый	Протяженность 1,07 км	Ростовская область, Белокалитвинский район, Коксовское СП	2030 г.	Предложение ООО «НПО «ЮРГЦ» в целях достижения целей Стратегии социально-экономического развития

1.14		Реконструкция автомобильной дороги г. Белая Калитва – х. Богатов	Протяженность 4,6 км	Ростовская область, Белокалитвинский район, Краснодонское СП, Нижнепоповское СП	2030 г.	Предложение ООО «НПО «ЮРГЦ» в целях достижения целей Стратегии социально-экономического развития
1.15		Реконструкция автомобильной дороги ст. Краснодонская – х. Насонтов	Протяженность 7,5 км	Ростовская область, Белокалитвинский район, Краснодонское СП	2030 г.	Предложение ООО «НПО «ЮРГЦ» в целях достижения целей Стратегии социально-экономического развития
1.16		Реконструкция автомобильной дороги Подъезд от автомобильной дороги ст. Краснодонская – х. Насонтов – к х. Усть – Быстрый	Протяженность 5,43 км	Ростовская область, Белокалитвинский район, Краснодонское СП	2030 г.	Предложение ООО «НПО «ЮРГЦ» в целях достижения целей Стратегии социально-экономического развития
1.17		Реконструкция автомобильной дороги х. Усть – Быстрый – х. Нижнесеребряковский	Протяженность 6,4 км	Ростовская область, Белокалитвинский район, Краснодонское СП	2030 г.	Предложение ООО «НПО «ЮРГЦ» в целях достижения целей Стратегии социально-экономического развития

1.18		Реконструкция автомобильной дороги Подъезд от автомобильной дороги г. Белая Калитва (от автомобильной дороги Волгоград – Каменск – Шахтинский) – пос. Горняцкий - х. Ильинка к х. Демишев	Протяженность 1,68 км	Ростовская область, Белокалитвинский район, Литвиновское СП	2030 г.	Предложение ООО «НПО «ЮРГЦ» в целях достижения целей Стратегии социально-экономического развития
1.19		Реконструкция автомобильной дороги с. Литвиновка - х. Кочевань	Протяженность 1,04 км	Ростовская область, Белокалитвинский район, Литвиновское СП	2030 г.	Предложение ООО «НПО «ЮРГЦ» в целях достижения целей Стратегии социально-экономического развития
1.20		Реконструкция автомобильной дороги Подъезд от автомобильной дороги г. Белая Калитва (от автомобильной дороги Волгоград – Каменск – Шахтинский) – пос. Горняцкий – х. Ильинка к х. Титов	Протяженность 3,28 км	Ростовская область, Белокалитвинский район, Литвиновское СП	2030 г.	Предложение ООО «НПО «ЮРГЦ» в целях достижения целей Стратегии социально-экономического развития

1.21		Реконструкция автомобильной дороги Подъезд от автомобильной дороги г. Белая Калитва – (от автомобильной дороги г. Белая Калитва – х. Апанасовка – пос. Тацинский до подъезда к пос. Тацинский) к х. Верхнепопов	Протяженность 1,4 км	Ростовская область, Белокалитвинский район, Нижнепоповское СП	2030 г.	Предложение ООО «НПО «ЮРГЦ» в целях достижения целей Стратегии социально-экономического развития
1.22		Реконструкция автомобильной дороги Подъезд от автомобильной дороги «г. Белая Калитва – х. Апанасовка – пос. Тацинский (до подъезда к пос. Тацинский)» к х. Живые Ключи	Протяженность 6,71 км	Ростовская область, Белокалитвинский район, Нижнепоповское СП	2030 г.	Предложение ООО «НПО «ЮРГЦ» в целях достижения целей Стратегии социально-экономического развития
1.23		Реконструкция автомобильной дороги пос. Горняцкий - х. Рудаков	Протяженность 2,22 км	Ростовская область, Белокалитвинский район, Рудаковское СП, Горняцкое СП	2030 г.	Предложение ООО «НПО «ЮРГЦ» в целях достижения целей Стратегии социально-экономического развития

1.24		Реконструкция автомобильной дороги пос. Синегорский - пос. Виноградный	Протяженность 5,35 км	Ростовская область, Белокалитвинский район, Синегорское СП	2030 г.	Предложение ООО «НПО «ЮРГЦ» в целях достижения целей Стратегии социально-экономического развития
1.25		Строительство подъезда от автомобильной дороги пос. Синегорский - пос. Виноградный к пос. Мельничный	Протяженность 0,9 км	Ростовская область, Белокалитвинский район, Синегорское СП	2030 г.	Предложение ООО «НПО «ЮРГЦ» в целях достижения целей Стратегии социально-экономического развития
1.26		Реконструкция автомобильной дороги ст-ца Краснодонецкая, ул. Центральная – п. Мельничный, ул. Гринева	Протяженность 2,3 км	Ростовская область, Белокалитвинский район, Синегорское СП, Краснодонецкое СП	2030 г.	Предложение ООО «НПО «ЮРГЦ» в целях достижения целей Стратегии социально-экономического развития
1.27		Реконструкция автомобильной дороги Подъезд от автомобильной дороги пос. Синегорский - пос. Виноградный к пос. Углекаменный	Протяженность 1,0 км	Ростовская область, Белокалитвинский район, Синегорское СП	2030 г.	Предложение ООО «НПО «ЮРГЦ» в целях достижения целей Стратегии социально-экономического развития

1.28		Реконструкция автомобильной дороги х. Лагутьевский – х. Шарковка	Протяженность 1,6 км	Ростовская область, Белокалитвинский район, Ильинское с.п.	2030 г.	Предложение Администрации Белокалитвинского района в целях достижения целей Стратегии социально- экономического развития
1.29		Реконструкция автомобильной дороги ст. Краснодонская – х. Наумов	Протяженность 2,3 км	Ростовская область, Белокалитвинский район, Краснодонское с.п.	2030 г.	Предложение Администрации Белокалитвинского района в целях достижения целей Стратегии социально- экономического развития
1.30		Реконструкция автомобильной дороги х. Романов – х. Янов	Протяженность 7,27 км	Ростовская область, Белокалитвинский район, Краснодонское с.п.	2030 г.	Предложение Администрации Белокалитвинского района в целях достижения целей Стратегии социально- экономического развития

1.31		Реконструкция автомобильной дороги. Курнаковка – х. Новопокровский	Протяженность 2,27 км	Ростовская область, Белокалитвинский район, Ильинское с.п.	2030 г.	Предложение Администрации Белокалитвинского района в целях достижения целей Стратегии социально-экономического развития
2.1	Объекты, предназначенные для организации транспортного обслуживания между поселениями в границах муниципального района	Строительство (установка) заправки для электромобилей	Ультробыстрая зарядная станция, мощность 150 кВт, на 3 автомобиля	Ростовская область, Белокалитвинский район, г. Белая Калитва вблизи автомобильной дороги А-260	2030 г.	Предложение ООО «НПО «ЮРГЦ»
2.2		Строительство (установка) заправки для электромобилей	Ультробыстрая зарядная станция, мощность 150 кВт, на 3 автомобиля	Ростовская область, Белокалитвинский район, р.п.Шолоховский вблизи автомобильной дороги А-260	2030 г.	Предложение ООО «НПО «ЮРГЦ»

3. Планируемые для размещения на территории Белокалитвинского района объекты местного значения муниципального района в области образования

№ пп	Назначение объекта	Наименование объекта	Основные характеристики объекта	Местоположение объекта	Очередность строительства	Основание для включения в перечень
1.1	Общеобразовательные учреждения начального общего, основного общего, среднего общего образования по основным общеобразовательным программам в муниципальных образовательных организациях на территории муниципального района	Реконструкция МБОУ СОШ №5	Вместимость – 750 мест	г. Белая Калитва, ул. Максима Горького, 167	2030 г.	Предложение Администрации Белокалитвинского района
1.2		в том числе: Строительство блока начальной школы в МБОУ СОШ №5	Вместимость - 200 мест	г. Белая Калитва, ул. Максима Горького, 167	2025 г.	Предложение Стратегии социально-экономического развития Белокалитвинского района на период до 2030 года; Предложение Администрации Белокалитвинского района
1.3		Строительство общеобразовательного учреждения	Вместимость - 300 мест	г. Белая Калитва, на территории бывшего ПУ №66, ул. Строительная, 6	2025 г.	Предложение Стратегии социально-экономического развития Белокалитвинского района на период до 2030 года;

						Предложение Администрации Белокалитвинского района
1.4		Строительство общеобразовательного учреждения	Вместимость - 300 мест	г. Белая Калитва, на территории микрорайона Казачий по ул. Давыдова (ул. Крайняя)	2025 г.	Предложение Стратегии социально-экономического развития Белокалитвинского района на период до 2030 года
1.5		Строительство общеобразовательного учреждения (СОШ)	Вместимость – 600 мест	г. Белая Калитва, ул. Быкова, 3	2030 г.	Муниципальная программа Белокалитвинского района «Развитие образования»; Предложение Администрации Белокалитвинского района
1.6		Строительство пристроя к МБОУ Сосновская СОШ	Вместимость – 200 мест	Нижнепоповское СП, п. Сосны, ул. Пролетарская, 1 А	2030 г.	Предложение Администрации Белокалитвинского района
1.7		Ликвидация общеобразовательного учреждения МБОУ ООШ № 3	Вместимость по проекту – 173 места	Синегорское СП, пос. Ясногорка, ул. Строителей, 11	до 2025 г.	Предложение Администрации Белокалитвинского района

2.1	Дошкольные образовательные учреждения на территории муниципального района	Реконструкция муниципального бюджетного дошкольного образовательного учреждения детский сад №35 «Солнышко»	Вместимость – 80 мест	Шолоховское ГП, р.п. Шолоховский, ул. Комсомольская, 15	до 2024 г.	Муниципальная программа Белокалитвинского района «Развитие образования»; Предложение Администрации Белокалитвинского района
3.1	Образовательные учреждения дополнительного образования детей в муниципальных образовательных организациях на территории муниципального района	Строительство спортивной школы	Вместимость – 300 мест Площадь земельного участка 32,9 га	площадка в 500 м на юго-запад от микрорайона Заречный г. Белая Калитва	2030 г.	Инвестиционная площадка Постановление Администрации Белокалитвинского района от 20.03.2023 №361

4. Планируемые для размещения на территории Белокалитвинского района объекты местного значения муниципального района в области физической культуры и массового спорта

№ пп	Назначение объекта	Наименование объекта	Основные характеристики объекта	Местоположение объекта	Очередность строительства	Основание для включения в перечень
1.1	Объекты физической культуры и массового спорта	Строительство многофункциональной крытой площадки с ледовым покрытием	Ледовое поле размером 56 x 26 м Единовременная пропускная способность – 80 чел.	г. Белая Калитва, ул. Быкова, 2	2030 г.	Предложение Стратегии социально-экономического развития Белокалитвинского района на период до 2030 года
1.2		Возведение многофункционального спортивного зала	Площадь многофункционального спортивного зала 4220 кв.м. Единовременная пропускная способность – 200 чел.	г. Белая Калитва, площадка рядом с ул. Парковая 5 а (гребной базой)	2030 г.	Предложение Стратегии социально-экономического развития Белокалитвинского района на период до 2030 года
1.3		Строительство спортивного комплекса	Площадь земельного участка 32,9 Спортивный центр с игровыми залами, тренажерным залом Единовременная	Площадка в 850 м на юго-запад от микрорайона Заречный г. Белая Калитва (г. Белая Калитва, в	2030 г.	Инвестиционная площадка Постановление Администрации Белокалитвинского района от

			пропускная способность – 300 чел.	квартале 12)		20.03.2023 №361 Обеспечение нормативной потребности Предложение генерального плана
--	--	--	--------------------------------------	--------------	--	---

5. Планируемые для размещения на территории Белокалитвинского района объекты местного значения муниципального района в области обработки, утилизации, обезвреживания, размещения твердых коммунальных отходов

№ пп	Назначение объекта	Наименование объекта	Основные характеристики объекта	Местоположение объекта	Очередность строительства	Основание для включения в перечень
1.1	Объекты по обработке, утилизации, обезвреживанию, размещению твердых коммунальных отходов	Размещение мусороперегрузочной станции (МПС)	24 000 тонн/год ³²	вблизи существующего полигона захоронения ТКО в г. Белая Калитва	2030 г.	Мероприятие действующей СТП Белокалитвинского района

³² 12 тонн/час x 250 раб.дней x 8 час. = 24 000 тонн/год, где, мощность (пропускная производительность МПС), тонн/час - 12

6. Планируемые для размещения на территории Белокалитвинского района объекты местного значения муниципального района в иных областях в связи с решением вопросов местного значения муниципального района

№ пп	Назначение объекта	Наименование объекта	Основные характеристики объекта	Местоположение объекта	Очередность строительства	Основание для включения в перечень
1.1	Объекты туризма	Строительство объекта туризма	Площадь земельного участка 0,9 га	Площадка с кадастровым номером 61:47:0010128:359 Белокалитвинский район, г. Белая Калитва	2030 г.	Инвестиционная площадка Постановление Администрации Белокалитвинского района от 20.03.2023 №361
1.2		Строительство объекта туризма	Площадь земельного участка 14,8 га	Площадка с кадастровым номером 61:47:0010125:13 Белокалитвинский район, г. Белая Калитва	2030 г.	Инвестиционная площадка Постановление Администрации Белокалитвинского района от 20.03.2023 №361
1.3		Строительство объекта туризма	Площадь земельного участка 29,04 га	Площадка с кадастровым номером 61:47:0010125:224 Белокалитвинский район, г. Белая Калитва	2030 г.	Инвестиционная площадка Постановление Администрации Белокалитвинского района от 20.03.2023 №361

2.1	Объекты культуры	Установка модульного клуба	Вместимость – 80 мест	Нижнепоповское СП, х. Апанасовка	2023 г.	Предложение Стратегии социально-экономического развития Белокалитвинского района на период до 2030 года
2.2		Строительство модульного клуба	Вместимость – 100 мест	Краснодонское СП, х. Насонтов	2030 г.	Предложение Администрации Белокалитвинского района
2.3		Установка модульного клуба	Вместимость – 50 мест	Нижнепоповское СП, х. Дороговский	2030 г.	Предложение Администрации Белокалитвинского района
2.4		Установка модульного дома культуры	Вместимость – 100 мест	Грушево-Дубовское СП, х. Голубинка	2030 г.	Предложение отдела культуры Администрации Белокалитвинского района

2.5		Установка модульного дома культуры	Вместимость – 100 мест	Нижнепоповское СП, п. Сосны	2030 г.	Предложение отдела культуры Администрации Белокалитвинского района
2.6		Установка модульного дома культуры	Вместимость – 100 мест	Богураевское СП, х. Чапаев	2030 г.	Предложение отдела культуры Администрации Белокалитвинского района
2.7		Установка модульного дома культуры	Вместимость – 100 мест	Богураевское СП, х. Какичев	2030 г.	Предложение отдела культуры Администрации Белокалитвинского района
2.8		Установка модульного дома культуры	Вместимость – 100 мест	Краснодонецкое СП, х. Нижнесеребряковский	2030 г.	Предложение отдела культуры Администрации Белокалитвинского района

2.9		Установка модульного дома культуры	Вместимость – 100 мест	Синегорское СП, п. Синегорский	2030 г.	Предложение отдела культуры Администрации Белокалитвинского района
2.10		Установка модульного дома культуры	Вместимость – 100 мест	Горняцкое СП, х. Крутинский	2030 г.	Предложение отдела культуры Администрации Белокалитвинского района
2.11		Установка модульного дома культуры	Вместимость – 100 мест	Горняцкое СП, х. Погорелов	2030 г.	Предложение отдела культуры Администрации Белокалитвинского района
2.12		Установка модульного дома культуры	Вместимость – 100 мест	Грушево-Дубовское СП, х. Чернышев	2030 г.	Предложение отдела культуры Администрации Белокалитвинского района

2.13		Установка модульного дома культуры	Вместимость – 100 мест	Ильинское СП, х. Головка	2030 г.	Предложение отдела культуры Администрации Белокалитвинского района
2.14		Установка модульного дома культуры	Вместимость – 100 мест	Краснодонское СП, х. Усть-Быстрый	2030 г.	Предложение отдела культуры Администрации Белокалитвинского района
2.15		Строительство детской районной библиотеки	Фонд библиотеки 25 тыс. экземпляров	Белокалитвинское ГП, г.Белая Калитва	2030 г.	Предложение ООО «НПО «ЮРГЦ» в целях обеспечения нормативной потребности
2.16		Строительство кинотеатра	Вместимость – 300 мест	Белокалитвинское ГП, г.Белая Калитва	2030 г.	Предложение ООО «НПО «ЮРГЦ» в целях обеспечения нормативной потребности

3.1	Объекты социального обслуживания (Объекты сферы молодежной политики)	Реконструкция многофункционального молодежного центра	Здание общей площадью 1459,0 кв. м.	г. Белая Калитва, ул. Российская, 34 А,	2030 г.	Предложение Стратегии социально-экономического развития Белокалитвинского района на период до 2030 года
-----	---	---	-------------------------------------	---	---------	---

Приложение №6. Перечень объектов культурного наследия (в том числе выявленных)

1. Перечень объектов культурного (археологического) наследия федерального значения расположенных на территории Белокалитвинского района Ростовской области

№ п/п	Наименование объекта археологического наследия федерального значения	Регистрационный номер в ЕГРОКН	Вид объекта/Общая видовая принадлежность	Нормативно-правовой акт о постановке на государственную охрану	Постановление об утверждении границ территории объекта археологического наследия федерального значения		Нормативно -правовой акт о внесении изменении
					Дата	Номер	
1	2	3	4	5	6	7	8
1.	Курганная группа «Караичев I» (8 куранов)	611540323680006	Ансамбль/Памятник археологии	Постановление Главы Администрации Ростовской области от 21.02.1997 № 51	25.01.2021	20/01-01/291	
2.	Курганная группа «Караичев II» (3 кургана)	611540289280006	Ансамбль/Памятник археологии	Постановление Главы Администрации Ростовской области от 21.02.1997 № 51	25.01.2021	20/01-01/292	
3.	Курганная группа «Караичев III» (2 кургана)	611540329620006	Ансамбль/Памятник археологии	Постановление Главы Администрации Ростовской области от 21.02.1997 № 51	25.01.2021	20/01-01/293	
4.	Курган «Лагутьевский»	611540237400006	Памятник/Памятник археологии	Постановление Главы Администрации Ростовской области от 21.02.1997 № 51	16.11.2020	20/01- 01/4539	
5.	Курган «Хлебный I»	611540237920006	Памятник/Памятник археологии	Постановление Главы Администрации Ростовской области от 21.02.1997 № 51	16.02.2021	20/01-01/872	
6.	Курганная группа «Хлебный II» (2 кургана)	611540326570006	Ансамбль/Памятник археологии	Постановление Главы Администрации Ростовской области от 21.02.1997 № 51	28.01.2021	20/01-01/372	
7.	Курганная группа «Калиновка I» (3 кургана)	611540322980006	Ансамбль/Памятник археологии	Постановление Главы Администрации Ростовской области от 21.02.1997 № 51	25.01.2021	20/01-01/290	16.09.2021 № 20/01- 01/1883

№ п/п	Наименование объекта археологического наследия федерального значения	Регистрационный номер в ЕГРОКН	Вид объекта/Общая видовая принадлежность	Нормативно-правовой акт о постановке на государственную охрану	Постановление об утверждении границ территории объекта археологического наследия федерального значения		Нормативно -правовой акт о внесении изменении
					Дата	Номер	
1	2	3	4	5	6	7	8
8.	Курганная группа «Калиновка II» (2 кургана)	611540323540006	Ансамбль/Памятник археологии	Постановление Главы Администрации Ростовской области от 21.02.1997 № 51	28.01.2021	20/01-01/362	
9.	Курганная группа «Ильинский I» (2 кургана)	611540323070006	Ансамбль/Памятник археологии	Постановление Главы Администрации Ростовской области от 21.02.1997 № 51	26.01.2021	20/01-01/331	
10.	Курганная группа «Ильинский II» (3 кургана)	611540323040006	Ансамбль/Памятник археологии	Постановление Главы Администрации Ростовской области от 21.02.1997 № 51	26.01.2021	20/01-01/332	от 20.12.2021 № 20/01- 01/2069
11.	Курганная группа «Анновский I» (2 кургана)	611540289100006	Ансамбль/Памятник археологии	Постановление Главы Администрации Ростовской области от 21.02.1997 № 51	18.12.2020	20/01- 01/5359	
12.	Курганная группа «Анновский II» (2 кургана)	611540327700006	Ансамбль/Памятник археологии	Постановление Главы Администрации Ростовской области от 21.02.1997 № 51	18.12.2020	20/01- 01/5360	
13.	Курганная группа «Анновский III» (3 кургана)	611540322960006	Ансамбль/Памятник археологии	Постановление Главы Администрации Ростовской области от 21.02.1997 № 51	18.12.2020	20/01- 01/5361	
14.	Курганная группа «Анновский IV» (3 кургана)	611540301950006	Ансамбль/Памятник археологии	Постановление Главы Администрации Ростовской области от 21.02.1997 № 51	18.12.2020	20/01- 01/5373	
15.	Курганная группа «Чудаков»(5 курганов)	611540322950006	Ансамбль/Памятник археологии	Постановление Главы Администрации Ростовской области от 21.02.1997 № 51	25.12.2020	20/01- 01/5599	29.04.2021 № 20/01- 01/1602

№ п/п	Наименование объекта археологического наследия федерального значения	Регистрационный номер в ЕГРОКН	Вид объекта/Общая видовая принадлежность	Нормативно-правовой акт о постановке на государственную охрану	Постановление об утверждении границ территории объекта археологического наследия федерального значения		Нормативно -правовой акт о внесении изменении
					Дата	Номер	
1	2	3	4	5	6	7	8
16.	Курганная группа «Поперечный» (9 курганов)	611540323060006	Ансамбль/Памятник археологии	Постановление Главы Администрации Ростовской области от 21.02.1997 № 51	15.01.2021	20/01-01/25	
17.	Курган «Головка I»	611540236390006	Памятник/Памятник археологии	Постановление Главы Администрации Ростовской области от 21.02.1997 № 51	18.12.2020	20/01- 01/5374	
18.	Курганная группа «Головка II» (6 курганов)	611540322990006	Ансамбль/Памятник археологии	Постановление Главы Администрации Ростовской области от 21.02.1997 № 51	18.12.2020	20/01- 01/5375	
19.	Курганная группа «Сухой» (4 кургана)	611540322940006	Ансамбль/Памятник археологии	Постановление Главы Администрации Ростовской области от 21.02.1997 № 51	18.12.2020	20/01- 01/5377	
20.	Курган «Карьерный»	611540238420006	Памятник/Памятник археологии	Постановление Главы Администрации Ростовской области от 21.02.1997 № 51	28.09.2020	20/01- 01/3365	
21.	Курган «Мысовой»	611540273740006	Памятник/Памятник археологии	Постановление Главы Администрации Ростовской области от 21.02.1997 № 51	01.12.2020	20/01- 01/4871	
22.	Курганная группа «Демешев II»(3 кургана)	611540323790006	Ансамбль/Памятник археологии	Постановление Главы Администрации Ростовской области от 21.02.1997 № 51	26.01.2021	20/01-01/322	
23.	Курган «Демешев I»	611540236540006	Памятник/Памятник археологии	Постановление Главы Администрации Ростовской области от 21.02.1997 № 51	16.11.2020	20/01- 01/4535	

№ п/п	Наименование объекта археологического наследия федерального значения	Регистрационный номер в ЕГРОКН	Вид объекта/Общая видовая принадлежность	Нормативно-правовой акт о постановке на государственную охрану	Постановление об утверждении границ территории объекта археологического наследия федерального значения		Нормативно-правовой акт о внесении изменений
					Дата	Номер	
1	2	3	4	5	6	7	8
24.	Курганная группа «Корнеевский» (6 курганов)	611540328770006	Ансамбль/Памятник археологии	Постановление Главы Администрации Ростовской области от 21.02.1997 № 51	28.01.2021	20/01-01/364	
25.	Курганная группа «Кононов II» (6 курганов)	611540329020006	Ансамбль/Памятник археологии	Постановление Главы Администрации Ростовской области от 21.02.1997 № 51	28.01.2021	20/01-01/363	
26.	Курганная группа «Кононов I» х (3 кургана)	611540322890006	Ансамбль/Памятник археологии	Постановление Главы Администрации Ростовской области от 21.02.1997 № 51	09.02.2021	20/01-01/656	
27.	Курган «Гусынка III»	611540241530006	Памятник/Памятник археологии	Постановление Главы Администрации Ростовской области от 21.02.1997 № 51	16.11.2020	20/01-01/4534	
28.	Курган «Гусынка I»	611540251330006	Памятник/Памятник археологии	Постановление Главы Администрации Ростовской области от 21.02.1997 № 51	16.11.2020	20/01-01/4533	
29.	Курганная группа «Гусынка II» (3 кургана)	611540329040006	Ансамбль/Памятник археологии	Постановление Главы Администрации Ростовской области от 21.02.1997 № 51	26.01.2021	20/01-01/321	
30.	Курган «Корсунка I»	611540241300006	Памятник/Памятник археологии	Постановление Главы Администрации Ростовской области от 21.02.1997 № 51	16.11.2020	20/01-01/4537	
31.	Курганная группа «Корсунка II» (3 кургана)	611540328550006	Ансамбль/Памятник археологии	Постановление Главы Администрации Ростовской области от 21.02.1997 № 51	28.01.2021	20/01-01/365	

№ п/п	Наименование объекта археологического наследия федерального значения	Регистрационный номер в ЕГРОКН	Вид объекта/Общая видовая принадлежность	Нормативно-правовой акт о постановке на государственную охрану	Постановление об утверждении границ территории объекта археологического наследия федерального значения		Нормативно-правовой акт о внесении изменений
					Дата	Номер	
1	2	3	4	5	6	7	8
32.	Курганная группа «Песчаный» (2 кургана)	611540323000006	Ансамбль/Памятник археологии	Постановление Главы Администрации Ростовской области от 21.02.1997 № 51	23.10.2020	20/01-01/3854	
33.	Курганная группа «Дубовый II» (≠ кургана)	611540329090006	Ансамбль/Памятник археологии	Постановление Главы Администрации Ростовской области от 21.02.1997 № 51	19.10.2020	20/01-01/3737	
34.	Курган «Дубовый I» 7 курганов	611540275960006	Памятник/Памятник археологии	Постановление Главы Администрации Ростовской области от 21.02.1997 № 51	13.11.2020	20/01-01/4418	26.04.2021 № 20/01-01/1549
35.	Курганная группа «Дубовый III» (8 курганов)	611540329050006	Ансамбль/Памятник археологии	Постановление Главы Администрации Ростовской области от 21.02.1997 № 51	13.11.2020	20/01-01/4422	
36.	Курганная группа «Лесной II» (5 курганов)	611540323830006	Ансамбль/Памятник археологии	Постановление Главы Администрации Ростовской области от 21.02.1997 № 51	23.10.2020	20/01-01/3867	
37.	Курган «Лесной I»	611540243460006	Памятник/Памятник археологии	Постановление Главы Администрации Ростовской области от 21.02.1997 № 51	23.10.2020	20/01-01/3863	
38.	Курганная группа «Филькин I» (3 кургана)	611540322840006	Ансамбль/Памятник археологии	Постановление Главы Администрации Ростовской области от 21.02.1997 № 51	20.10.2020	20/01-01/3792	
39.	Курганная группа «Филькин II» (2 кургана)	611540328580006	Ансамбль/Памятник археологии	Постановление Главы Администрации Ростовской области от 21.02.1997 № 51	20.10.2020	20/01-01/3768	

№ п/п	Наименование объекта археологического наследия федерального значения	Регистрационный номер в ЕГРОКН	Вид объекта/Общая видовая принадлежность	Нормативно-правовой акт о постановке на государственную охрану	Постановление об утверждении границ территории объекта археологического наследия федерального значения		Нормативно- правовой акт о внесении изменений
					Дата	Номер	
1	2	3	4	5	6	7	8
40.	Курганная группа «Филькин III» (4 кургана)	611540328110006	Ансамбль/Памятник археологии	Постановление Главы Администрации Ростовской области от 21.02.1997 № 51	20.10.2020	20/01- 01/3767	
41.	Курган «Литвиновский»	611540242010006	Памятник/Памятник археологии	Постановление Главы Администрации Ростовской области от 21.02.1997 № 51	23.10.2020	20/01- 01/3866	29.04.2021 № 20/01- 01/1603
42.	Курганная группа «Тришкин III» (3 кургана)	611540322870006	Ансамбль/Памятник археологии	Постановление Главы Администрации Ростовской области от 21.02.1997 № 51	20.10.2020	20/01- 01/3791	
43.	Курганная группа «Тришкин II» (3 кургана)	611540323970006	Ансамбль/Памятник археологии	Постановление Главы Администрации Ростовской области от 21.02.1997 № 51	20.10.2020	20/01- 01/3787	
44.	Курганная группа «Рубежный» (5 курганов)	611540289180006	Ансамбль/Памятник археологии	Постановление Главы Администрации Ростовской области от 21.02.1997 № 51	20.10.2020	20/01- 01/3782	
45.	Курган «Тришкин I»	611540241580006	Памятник/Памятник археологии	Постановление Главы Администрации Ростовской области от 21.02.1997 № 51	20.10.2020	20/01- 01/3788	
46.	Курганная группа «Калитвинский I» (3 кургана)	611540329540006	Ансамбль/Памятник археологии	Постановление Главы Администрации Ростовской области от 21.02.1997 № 51	21.10.2020	20/01- 01/3808	
47.	Курган «Сактоновский I»	611540258440006	Памятник/Памятник археологии	Постановление Главы Администрации Ростовской области от 21.02.1997 № 51	20.10.2020	20/01- 01/3781	

№ п/п	Наименование объекта археологического наследия федерального значения	Регистрационный номер в ЕГРОКН	Вид объекта/Общая видовая принадлежность	Нормативно-правовой акт о постановке на государственную охрану	Постановление об утверждении границ территории объекта археологического наследия федерального значения		Нормативно -правовой акт о внесении изменении
					Дата	Номер	
1	2	3	4	5	6	7	8
48.	Курган «Сактоновский II»	611540239510006	Памятник/Памятник археологии	Постановление Главы Администрации Ростовской области от 21.02.1997 № 51	20.10.2020	20/01-01/3786	
49.	Курганная группа «Сухой» (6 курганов)	611540326860006	Ансамбль/Памятник археологии	Постановление Главы Администрации Ростовской области от 21.02.1997 № 51	01.04.2021	20/01-01/1373	
50.	Курганная группа «Грачевский» (2 кургана)	611540327640006	Ансамбль/Памятник археологии	Постановление Главы Администрации Ростовской области от 21.02.1997 № 51	01.04.2021	20/01-01/1369	
51.	Курган «Габункин IV»	611540243800006	Памятник/Памятник археологии	Постановление Главы Администрации Ростовской области от 21.02.1997 № 51	16.11.2020	20/01-01/4532	
52.	Курган «Габункин III»	611540248180006	Памятник/Памятник археологии	Постановление Главы Администрации Ростовской области от 21.02.1997 № 51	01.04.2021	20/01-01/1367	
53.	Курган «Габункин II»	611540329370006	Памятник/Памятник археологии	Постановление Главы Администрации Ростовской области от 21.02.1997 № 51	16.11.2020	20/01-01/4531	
54.	Курганная группа «Габункин I» (3 кургана)	611540326740006	Ансамбль/Памятник археологии	Постановление Главы Администрации Ростовской области от 21.02.1997 № 51	01.04.2021	20/01-01/1366	
55.	Курганная группа «Кабанный II» (3 кургана)	611540326830006	Ансамбль/Памятник археологии	Постановление Главы Администрации Ростовской области от 21.02.1997 № 51	01.04.2021	20/01-01/1371	

№ п/п	Наименование объекта археологического наследия федерального значения	Регистрационный номер в ЕГРОКН	Вид объекта/Общая видовая принадлежность	Нормативно-правовой акт о постановке на государственную охрану	Постановление об утверждении границ территории объекта археологического наследия федерального значения		Нормативно- правовой акт о внесении изменении
					Дата	Номер	
1	2	3	4	5	6	7	8
56.	Курганная группа «Кабанный I» (4 кургана)	611540328040006	Ансамбль/Памятник археологии	Постановление Главы Администрации Ростовской области от 21.02.1997 № 51	01.04.2021	20/01- 01/1370	
57.	Курганная группа «Кабанный III» (2 кургана)	611540324860006	Ансамбль/Памятник археологии	Постановление Главы Администрации Ростовской области от 21.02.1997 № 51	01.04.2021	20/01- 01/1372	
58.	Курганная группа «Три Брата» (3 кургана)	611540323920006	Ансамбль/Памятник археологии	Постановление Главы Администрации Ростовской области от 21.02.1997 № 51	01.04.2021	20/01- 01/1374	
59.	Курганная группа «Аэродромный» (2 кургана)	611540328650006	Ансамбль/Памятник археологии	Постановление Главы Администрации Ростовской области от 21.02.1997 № 51	26.01.2021	20/01-01/319	
60.	Курганная группа «Бригадный» (2 кургана)	611540415290006	Ансамбль/Памятник археологии	Постановление Главы Администрации Ростовской области от 21.02.1997 № 51	28.09.2020	20/01- 01/3362	
61.	Курганная группа «Горняцкий I» (5 курганов)	611540289350006	Ансамбль/Памятник археологии	Постановление Главы Администрации Ростовской области от 21.02.1997 № 51	18.12.2020	20/01- 01/5376	
62.	Поселение «Литвиновское»	611540246780006	Памятник/Памятник археологии	Постановление Главы Администрации Ростовской области от 21.02.1997 № 51	26.02.2020	20/01-01/989	29.04.2021 № 20/01- 01/1566
63.	Курган «Горняцкий II»	611540243450006	Памятник/Памятник археологии	Постановление Главы Администрации Ростовской области от 21.02.1997 № 51	26.01.2021	20/01-01/320	

№ п/п	Наименование объекта археологического наследия федерального значения	Регистрационный номер в ЕГРОКН	Вид объекта/Общая видовая принадлежность	Нормативно-правовой акт о постановке на государственную охрану	Постановление об утверждении границ территории объекта археологического наследия федерального значения		Нормативно-правовой акт о внесении изменений
					Дата	Номер	
1	2	3	4	5	6	7	8
64.	Курганная группа «Широкий» (4 кургана)	611540323430006	Ансамбль/Памятник археологии	Постановление Главы Администрации Ростовской области от 21.02.1997 № 51	25.12.2020	20/01-01/5600	29.04.2021 № 20/01-01/1601
65.	Курган «Варькин»	611540248250006	Памятник/Памятник археологии	Постановление Главы Администрации Ростовской области от 21.02.1997 № 51	19.10.2020	20/01-01/3729	
66.	Курганная группа «Пограничный» (5 курганов)	611540289150006	Ансамбль/Памятник археологии	Постановление Главы Администрации Ростовской области от 21.02.1997 № 51	20.10.2020	20/01-01/3783	
67.	Курган «Лесной»	611540244000006	Памятник/Памятник археологии	Постановление Главы Администрации Ростовской области от 21.02.1997 № 51	23.10.2020	20/01-01/3864	
68.	Курганная группа «Песчаный III»	611540326240006	Ансамбль/Памятник археологии	Постановление Главы Администрации Ростовской области от 21.02.1997 № 51	20.10.2020	20/01-01/3779	
69.	Курганная группа «Дядинский» (2 кургана)	611540324880006	Ансамбль/Памятник археологии	Постановление Главы Администрации Ростовской области от 21.02.1997 № 51	19.10.2020	20/01-01/3738	
70.	Курганная группа «Песчаный I» (2 кургана)	611540324170006	Ансамбль/Памятник археологии	Постановление Главы Администрации Ростовской области от 21.02.1997 № 51	23.10.2020	20/01-01/3856	
71.	Курган «Песчаный»	611540247970006	Памятник/Памятник археологии	Постановление Главы Администрации Ростовской области от 21.02.1997 № 51	28.01.2021	20/01-01/370	

№ п/п	Наименование объекта археологического наследия федерального значения	Регистрационный номер в ЕГРОКН	Вид объекта/Общая видовая принадлежность	Нормативно-правовой акт о постановке на государственную охрану	Постановление об утверждении границ территории объекта археологического наследия федерального значения		Нормативно -правовой акт о внесении изменении
					Дата	Номер	
1	2	3	4	5	6	7	8
72.	Курган «Толишинский»	611540245820006	Памятник/Памятник археологии	Постановление Главы Администрации Ростовской области от 21.02.1997 № 51	20.10.2020	20/01- 01/3789	
73.	Курганная группа «Бородиновский I» (6 курганов)	611540327230006	Ансамбль/Памятник археологии	Постановление Главы Администрации Ростовской области от 21.02.1997 № 51	19.10.2020	20/01- 01/3727	
74.	Курган «Бородиновский II»	611540244550006	Памятник/Памятник археологии	Постановление Главы Администрации Ростовской области от 21.02.1997 № 51	19.10.2020	20/01- 01/3728	
75.	Курганная группа «Камышин I» (7 курганов)	611540324130006	Ансамбль/Памятник археологии	Постановление Главы Администрации Ростовской области от 21.02.1997 № 51	13.10.2020	20/01- 01/3613	
76.	Курган «Камышин II»	611540250010006	Памятник/Памятник археологии	Постановление Главы Администрации Ростовской области от 21.02.1997 № 51	13.10.2020	20/01- 01/3614	
77.	Курганная группа «Камышин III» (4 кургана)	611540323480006	Ансамбль/Памятник археологии	Постановление Главы Администрации Ростовской области от 21.02.1997 № 51	13.10.2020	20/01- 01/3615	
78.	Курганная группа «Камышин IV» (3 кургана)	611540323590006	Ансамбль/Памятник археологии	Постановление Главы Администрации Ростовской области от 21.02.1997 № 51	13.10.2020	20/01- 01/3616	
79.	Курган «Восточный I»	611540251070006	Памятник/Памятник археологии	Постановление Главы Администрации Ростовской области от 21.02.1997 № 51	19.10.2020	20/01- 01/3731	

№ п/п	Наименование объекта археологического наследия федерального значения	Регистрационный номер в ЕГРОКН	Вид объекта/Общая видовая принадлежность	Нормативно-правовой акт о постановке на государственную охрану	Постановление об утверждении границ территории объекта археологического наследия федерального значения		Нормативно -правовой акт о внесении изменении
					Дата	Номер	
1	2	3	4	5	6	7	8
80.	Курган «Восточный П»	611540248750006	Памятник/Памятник археологии	Постановление Главы Администрации Ростовской области от 21.02.1997 № 51	19.10.2020	20/01- 01/3732	
81.	Курганная группа «Крутой» (3 кургана)	611540323570006	Ансамбль/Памятник археологии	Постановление Главы Администрации Ростовской области от 21.02.1997 № 51	21.10.2020	20/01- 01/3816	
82.	Курганная группа «Таковый» (5 курганов)	611540328130006	Ансамбль/Памятник археологии	Постановление Главы Администрации Ростовской области от 21.02.1997 № 51	20.10.2020	20/01- 01/3784	
83.	Курганная группа «Лозный I» (4 кургана)	611540323640006	Ансамбль/Памятник археологии	Постановление Главы Администрации Ростовской области от 21.02.1997 № 51	23.10.2020	20/01- 01/3862	
84.	Курганная группа «Лозный II» (4 кургана)	611540325590006	Ансамбль/Памятник археологии	Постановление Главы Администрации Ростовской области от 21.02.1997 № 51	23.10.2020	20/01- 01/3859	
85.	Курган «Шахтерский»	611540415300006	Ансамбль/Памятник археологии	Постановление Главы Администрации Ростовской области от 21.02.1997 № 51	20.10.2020	20/01- 01/3771	
86.	Курганная группа «Крутой II» (5 курганов)	611540329110006	Ансамбль/Памятник археологии	Постановление Главы Администрации Ростовской области от 21.02.1997 № 51	21.10.2020	20/01- 01/3812	
87.	Курганная группа «Лисий» (6 курганов)	611540329100006	Ансамбль/Памятник археологии	Постановление Главы Администрации Ростовской области от 21.02.1997 № 51	23.10.2020	20/01- 01/3865	

№ п/п	Наименование объекта археологического наследия федерального значения	Регистрационный номер в ЕГРОКН	Вид объекта/Общая видовая принадлежность	Нормативно-правовой акт о постановке на государственную охрану	Постановление об утверждении границ территории объекта археологического наследия федерального значения		Нормативно -правовой акт о внесении изменении
					Дата	Номер	
1	2	3	4	5	6	7	8
88.	Курганная группа «Погореловский» (2 кургана)	611540324010006	Ансамбль/Памятник археологии	Постановление Главы Администрации Ростовской области от 21.02.1997 № 51	20.10.2020	20/01- 01/3780	
89.	Курган «Ковалев I»	611540252190006	Памятник/Памятник археологии	Постановление Главы Администрации Ростовской области от 21.02.1997 № 51	21.10.2020	20/01- 01/3806	
90.	Курганная группа «Ковалев II» (3 кургана)	611540289220006	Ансамбль/Памятник археологии	Постановление Главы Администрации Ростовской области от 21.02.1997 № 51	21.10.2020	20/01- 01/3805	
91.	Курганная группа «Грачев I» (6 курганов)	611540323470006	Ансамбль/Памятник археологии	Постановление Главы Администрации Ростовской области от 21.02.1997 № 51	14.10.2020	20/01- 01/3642	
92.	Курганная группа «Грачев II» (3 кургана)	611540323360006	Ансамбль/Памятник археологии	Постановление Главы Администрации Ростовской области от 21.02.1997 № 51	14.10.2020	20/01- 01/3643	
93.	Курганная группа «Грачев III» (2 кургана)	611540323350006	Ансамбль/Памятник археологии	Постановление Главы Администрации Ростовской области от 21.02.1997 № 51	19.10.2020	20/01- 01/3735	
94.	Курганная группа «Стоговый I» (3 кургана)	611540329030006	Ансамбль/Памятник археологии	Постановление Главы Администрации Ростовской области от 21.02.1997 № 51	13.10.2020	20/01- 01/3621	
95.	Курган «Стоговый II»	611540250600006	Памятник/Памятник археологии	Постановление Главы Администрации Ростовской области от 21.02.1997 № 51	20.10.2020	20/01- 01/3785	

№ п/п	Наименование объекта археологического наследия федерального значения	Регистрационный номер в ЕГРОКН	Вид объекта/Общая видовая принадлежность	Нормативно-правовой акт о постановке на государственную охрану	Постановление об утверждении границ территории объекта археологического наследия федерального значения		Нормативно-правовой акт о внесении изменений
					Дата	Номер	
1	2	3	4	5	6	7	8
96.	Курганная группа «Бояркин I» (5 курганов)	611540325390006	Ансамбль/Памятник археологии	Постановление Главы Администрации Ростовской области от 21.02.1997 № 51	14.10.2020	20/01-01/3640	
97.	Курганная группа «Бояркин II» (3 кургана)	611540329580006	Ансамбль/Памятник археологии	Постановление Главы Администрации Ростовской области от 21.02.1997 № 51	19.10.2020	20/01-01/3730	
98.	Курганная группа «Карьерный» (8 курганов)	611540328520006	Ансамбль/Памятник археологии	Постановление Главы Администрации Ростовской области от 21.02.1997 № 51	21.10.2020	20/01-01/3807	16.09.2021 № 20/01-01/1871
99.	Курганная группа «Черный I» (3 кургана)	611540328160006	Ансамбль/Памятник археологии	Постановление Главы Администрации Ростовской области от 21.02.1997 № 51	20.10.2020	20/01-01/3766	
100.	Курганная группа «Черный II» (3 кургана)	611540330000006	Ансамбль/Памятник археологии	Постановление Главы Администрации Ростовской области от 21.02.1997 № 51	20.10.2020	20/01-01/3770	
101.	Курганная группа «Черный III» (2 кургана)	611540288600006	Ансамбль/Памятник археологии	Постановление Главы Администрации Ростовской области от 21.02.1997 № 51	20.10.2020	20/01-01/3772	
102.	Курганная группа «Калиновский I» (6 курганов)	611540257320006	Ансамбль/Памятник археологии	Постановление Главы Администрации Ростовской области от 21.02.1997 № 51	21.10.2020	20/01-01/3803	
103.	Курганная группа «Малыш» (7 курганов)	611540288930006	Ансамбль/Памятник археологии	Постановление Главы Администрации Ростовской области от 21.02.1997 № 51	23.10.2020	20/01-01/3860	

№ п/п	Наименование объекта археологического наследия федерального значения	Регистрационный номер в ЕГРОКН	Вид объекта/Общая видовая принадлежность	Нормативно-правовой акт о постановке на государственную охрану	Постановление об утверждении границ территории объекта археологического наследия федерального значения		Нормативно- правовой акт о внесении изменений
					Дата	Номер	
1	2	3	4	5	6	7	8
104.	Курганная группа «Конопляный I» (8 курганов)	611540289210006	Ансамбль/Памятник археологии	Постановление Главы Администрации Ростовской области от 21.02.1997 № 51	21.10.2020	20/01- 01/3804	
105.	Курганная группа «Конопляный II» (9 курганов)	611540289420006	Ансамбль/Памятник археологии	Постановление Главы Администрации Ростовской области от 21.02.1997 № 51	21.10.2020	20/01- 01/3811	
106.	Курганная группа «Конопляный III» (2 кургана)	611540323860006	Ансамбль/Памятник археологии	Постановление Главы Администрации Ростовской области от 21.02.1997 № 51	21.10.2020	20/01- 01/3810	16.09.2021 № 20/01- 01/1872
107.	Курганная группа «Ершовый I» (3 кургана)	611540289400006	Ансамбль/Памятник археологии	Постановление Главы Администрации Ростовской области от 21.02.1997 № 51	19.10.2020	20/01- 01/3739	
108.	Курганная группа «Ершовый II» (9 курганов)	611540324070006	Ансамбль/Памятник археологии	Постановление Главы Администрации Ростовской области от 21.02.1997 № 51	19.10.2020	20/01- 01/3740	
109.	Курганная группа «Крестовый» (3 кургана)	611540323820006	Ансамбль/Памятник археологии	Постановление Главы Администрации Ростовской области от 21.02.1997 № 51	21.10.2020	20/01- 01/3809	
110.	Курганная группа «Гребенской» (2 кургана)	611540289270006	Ансамбль/Памятник археологии	Постановление Главы Администрации Ростовской области от 21.02.1997 № 51	19.10.2020	20/01- 01/3736	
111.	Курганная группа «Лихой» (2 кургана)	611540289250006	Ансамбль/Памятник археологии	Постановление Главы Администрации Ростовской области от 21.02.1997 № 51	23.10.2020	20/01- 01/3861	

№ п/п	Наименование объекта археологического наследия федерального значения	Регистрационный номер в ЕГРОКН	Вид объекта/Общая видовая принадлежность	Нормативно-правовой акт о постановке на государственную охрану	Постановление об утверждении границ территории объекта археологического наследия федерального значения		Нормативно -правовой акт о внесении изменении
					Дата	Номер	
1	2	3	4	5	6	7	8
112.	Курганная группа «Фермерский» (2 кургана)	611540289360006	Ансамбль/Памятник археологии	Постановление Главы Администрации Ростовской области от 21.02.1997 № 51	20.10.2020	20/01- 01/3790	
113.	Курганная группа «Габриков II» (4 кургана)	611540289290006	Ансамбль/Памятник археологии	Постановление Главы Администрации Ростовской области от 21.02.1997 № 51	19.10.2020	20/01- 01/3733	
114.	Курганная группа «Гавриков III» (2 кургана)	611540289440006	Ансамбль/Памятник археологии	Постановление Главы Администрации Ростовской области от 21.02.1997 № 51	19.10.2020	20/01- 01/3734	
115.	Курган «Ольховый III»	611540275840006	Памятник/Памятник археологии	Постановление Главы Администрации Ростовской области от 21.02.1997 № 51	23.10.2020	20/01- 01/3855	
116.	Курган «Ольховый I»	611540254540006	Памятник/Памятник археологии	Постановление Главы Администрации Ростовской области от 21.02.1997 № 51	23.10.2020	20/01- 01/3857	
117.	Курганная группа «БКМЗ II» (7 курганов)	611540324100006	Ансамбль/Памятник археологии	Постановление Главы Администрации Ростовской области от 21.02.1997 № 51	15.01.2021	20/01-01/17	
118.	Курганная группа «БКМЗ I» (6 курганов)	611540289200006	Ансамбль/Памятник археологии	Постановление Главы Администрации Ростовской области от 21.02.1997 № 51	15.01.2021	20/01-01/16	
119.	Курганная группа «Ольховый II» (3 кургана)	611540288570006	Ансамбль/Памятник археологии	Постановление Главы Администрации Ростовской области от 21.02.1997 № 51	23.10.2020	20/01- 01/3858	

№ п/п	Наименование объекта археологического наследия федерального значения	Регистрационный номер в ЕГРОКН	Вид объекта/Общая видовая принадлежность	Нормативно-правовой акт о постановке на государственную охрану	Постановление об утверждении границ территории объекта археологического наследия федерального значения		Нормативно-правовой акт о внесении изменений
					Дата	Номер	
1	2	3	4	5	6	7	8
120.	Курганная группа «Ольховчик I» (3 кургана)	611540323400006	Ансамбль/Памятник археологии	Постановление Главы Администрации Ростовской области от 21.02.1997 № 51	01.12.2020	20/01-01/4872	
121.	Курганная группа «Ольховчик II» (6 курганов)	611540323380006	Ансамбль/Памятник археологии	Постановление Главы Администрации Ростовской области от 21.02.1997 № 51	15.01.2021	20/01-01/24	
122.	Курганная группа «Медвежий I» (3 кургана)	611540323450006	Ансамбль/Памятник археологии	Постановление Главы Администрации Ростовской области от 21.02.1997 № 51	25.12.2020	20/01-01/5597	
123.	Курганная группа «Медвежий IV» (3 кургана)	611540253040006	Ансамбль/Памятник археологии	Постановление Главы Администрации Ростовской области от 21.02.1997 № 51	15.01.2021	20/01-01/23	
124.	Курган «Лысый»	611540273790006	Памятник/Памятник археологии	Постановление Главы Администрации Ростовской области от 21.02.1997 № 51	01.12.2020	20/01-01/4857	
125.	Курганная группа «Медвежий II» (4 кургана)	611540323420006	Ансамбль/Памятник археологии	Постановление Главы Администрации Ростовской области от 21.02.1997 № 51	12.02.2021	20/01-01/779	
126.	Курганная группа «Медвежий III» (2 кургана)	611540288320006	Ансамбль/Памятник археологии	Постановление Главы Администрации Ростовской области от 21.02.1997 № 51	01.12.2020	20/01-01/4870	
127.	Курганная группа «Наумов I» (9 курганов)	611540290540006	Ансамбль/Памятник археологии	Постановление Главы Администрации Ростовской области от 21.02.1997 № 51	26.01.2021	20/01-01/340	

№ п/п	Наименование объекта археологического наследия федерального значения	Регистрационный номер в ЕГРОКН	Вид объекта/Общая видовая принадлежность	Нормативно-правовой акт о постановке на государственную охрану	Постановление об утверждении границ территории объекта археологического наследия федерального значения		Нормативно -правовой акт о внесении изменении
					Дата	Номер	
1	2	3	4	5	6	7	8
128.	Курганная группа «Наумов II» (3 кургана)	611540288180006	Ансамбль/Памятник археологии	Постановление Главы Администрации Ростовской области от 21.02.1997 № 51	26.01.2021	20/01-01/341	
129.	Курганная группа «Частные Курганы» (27 курганов)	611540288200006	Ансамбль/Памятник археологии	Постановление Главы Администрации Ростовской области от 21.02.1997 № 51	09.02.2021	20/01-01/662	
130.	Курган «Дубовенький I»	611540276110006	Памятник/Памятник археологии	Постановление Главы Администрации Ростовской области от 21.02.1997 № 51	28.09.2020	20/01- 01/3363	
131.	Курган «Белокалитвинский»	611540275090006	Памятник/Памятник археологии	Постановление Главы Администрации Ростовской области от 21.02.1997 № 51	16.11.2020	20/01- 01/4538	
132.	Курганная группа «Гавриков I» (2 кургана)	611540288530006	Ансамбль/Памятник археологии	Постановление Главы Администрации Ростовской области от 21.02.1997 № 51	01.04.2021	20/01- 01/1368	
133.	Курганная группа «Большие Грачи» (4 кургана)	611540288220006	Ансамбль/Памятник археологии	Постановление Главы Администрации Ростовской области от 21.02.1997 № 51	01.04.2021	20/01- 01/1361	
134.	Курганная группа «Апанаскин» (5 курганов)	611540288680006	Ансамбль/Памятник археологии	Постановление Главы Администрации Ростовской области от 21.02.1997 № 51	09.02.2021	20/01-01/654	
135.	Курганная группа «Муравейник I» (5 курганов)	611540288770006	Ансамбль/Памятник археологии	Постановление Главы Администрации Ростовской области от 21.02.1997 № 51	09.02.2021	20/01-01/657	

№ п/п	Наименование объекта археологического наследия федерального значения	Регистрационный номер в ЕГРОКН	Вид объекта/Общая видовая принадлежность	Нормативно-правовой акт о постановке на государственную охрану	Постановление об утверждении границ территории объекта археологического наследия федерального значения		Нормативно -правовой акт о внесении изменении
					Дата	Номер	
1	2	3	4	5	6	7	8
136.	Курган «Большой Мамонтовский»	611540276080006	Памятник/Памятник археологии	Постановление Главы Администрации Ростовской области от 21.02.1997 № 51	16.11.2020	20/01- 01/4530	
137.	Курганная группа «Мамонтовский I» (5 курганов)	611540287940006	Ансамбль/Памятник археологии	Постановление Главы Администрации Ростовской области от 21.02.1997 № 51	28.01.2021	20/01-01/366	
138.	Курганная группа «Мамонтовский II» (3 кургана)	611540288820006	Ансамбль/Памятник археологии	Постановление Главы Администрации Ростовской области от 21.02.1997 № 51	28.01.2021	20/01-01/367	
139.	Курганная группа «Муравейник II» (4 кургана)	611540288620006	Ансамбль/Памятник археологии	Постановление Главы Администрации Ростовской области от 21.02.1997 № 51	28.01.2021	20/01-01/368	
140.	Курган «Муравейник III»	611540275640006	Памятник/Памятник археологии	Постановление Главы Администрации Ростовской области от 21.02.1997 № 51	28.01.2021	20/01-01/369	
141.	Курганная группа «Соколовчик IV» (9 курганов)	611540289800006	Ансамбль/Памятник археологии	Постановление Главы Администрации Ростовской области от 21.02.1997 № 51	15.01.2021	20/01-01/28	
142.	Курганная группа «Соколовчик V» (14 курганов)	611540288900006	Ансамбль/Памятник археологии	Постановление Главы Администрации Ростовской области от 21.02.1997 № 51	25.12.2020	20/01- 01/5598	
143.	Курган «Дубовый I»	611540275960006	Памятник/Памятник археологии	Постановление Главы Администрации Ростовской области от 21.02.1997 № 51	13.11.2020	20/01- 01/4424	

№ п/п	Наименование объекта археологического наследия федерального значения	Регистрационный номер в ЕГРОКН	Вид объекта/Общая видовая принадлежность	Нормативно-правовой акт о постановке на государственную охрану	Постановление об утверждении границ территории объекта археологического наследия федерального значения		Нормативно -правовой акт о внесении изменении
					Дата	Номер	
1	2	3	4	5	6	7	8
144.	Курган «Княжный Курган»	611540275910006	Памятник/Памятник археологии	Постановление Главы Администрации Ростовской области от 21.02.1997 № 51	01.12.2020	20/01-01/4854	
145.	Курганная группа «Дубовый II» (5 курганов)	611540289070006	Ансамбль/Памятник археологии	Постановление Главы Администрации Ростовской области от 21.02.1997 № 51	15.01.2021	20/01-01/21	
146.	Курган «Соколовчик II»	611540275600006	Памятник/Памятник археологии	Постановление Главы Администрации Ростовской области от 21.02.1997 № 51	01.12.2020	20/01-01/4875	
147.	Курганная группа «Соколовчик III» (4 кургана)	611540288740006	Ансамбль/Памятник археологии	Постановление Главы Администрации Ростовской области от 21.02.1997 № 51	15.01.2021	20/01-01/27	
148.	Курган «Насонтов»	611540275860006	Памятник/Памятник археологии	Постановление Главы Администрации Ростовской области от 21.02.1997 № 51	09.02.2021	20/01-01/658	
149.	Курган «Романовский»	611540275830006	Памятник/Памятник археологии	Постановление Главы Администрации Ростовской области от 21.02.1997 № 51	28.09.2020	20/01-01/3369	
150.	Курганная группа «Большой Чеканный IV» (6 курганов)	611540288650006	Ансамбль/Памятник археологии	Постановление Главы Администрации Ростовской области от 21.02.1997 № 51	26.01.2021	20/01-01/336	
151.	Курганная группа «Большой Чеканный III» (3 кургана)	611540342280006	Ансамбль/Памятник археологии	Постановление Главы Администрации Ростовской области от 21.02.1997 № 51	26.01.2021	20/01-01/335	

№ п/п	Наименование объекта археологического наследия федерального значения	Регистрационный номер в ЕГРОКН	Вид объекта/Общая видовая принадлежность	Нормативно-правовой акт о постановке на государственную охрану	Постановление об утверждении границ территории объекта археологического наследия федерального значения		Нормативно -правовой акт о внесении изменении
					Дата	Номер	
1	2	3	4	5	6	7	8
152.	Курганная группа «Большой Чеканный I» (3 кургана)	611540345110006	Ансамбль/Памятник археологии	Постановление Главы Администрации Ростовской области от 21.02.1997 № 51	15.01.2021	20/01-01/18	
153.	Курганная группа «Большой Чеканный II» (5 курганов)	611540342170006	Ансамбль/Памятник археологии	Постановление Главы Администрации Ростовской области от 21.02.1997 № 51	15.01.2021	20/01-01/19	
154.	Курган «Малый Чеканный»	611640454930006	Памятник/Памятник археологии	Постановление Главы Администрации Ростовской области от 21.02.1997 № 51	01.12.2020	20/01- 01/4869	
155.	Курганная группа «Калмычий» (2 кургана)	611740911510006	Ансамбль/Памятник археологии	Постановление Главы Администрации Ростовской области от 21.02.1997 № 51	12.02.2021	20/01-01/780	
156.	Курганная группа «Голубиный I» (4 кургана)	611540332830006	Ансамбль/Памятник археологии	Постановление Главы Администрации Ростовской области от 21.02.1997 № 51	01.12.2020	20/01- 01/4851	
157.	Курганная группа «Голубиный II» (8 курганов)	611540355890006	Ансамбль/Памятник археологии	Постановление Главы Администрации Ростовской области от 21.02.1997 № 51	09.02.2021	20/01-01/655	
158.	Курганная группа «Западный III» (3 кургана)	611540320060006	Ансамбль/Памятник археологии	Постановление Главы Администрации Ростовской области от 21.02.1997 № 51	26.01.2021	20/01-01/328	
159.	Курганная группа «Мечетной I» (2 кургана)	611540342290006	Ансамбль/Памятник археологии	Постановление Главы Администрации Ростовской области от 21.02.1997 № 51	26.01.2021	20/01-01/338	

№ п/п	Наименование объекта археологического наследия федерального значения	Регистрационный номер в ЕГРОКН	Вид объекта/Общая видовая принадлежность	Нормативно-правовой акт о постановке на государственную охрану	Постановление об утверждении границ территории объекта археологического наследия федерального значения		Нормативно- правовой акт о внесении изменений
					Дата	Номер	
1	2	3	4	5	6	7	8
160.	Курганная группа «Мечетной II» (8 курганов)	611540342420006	Ансамбль/Памятник археологии	Постановление Главы Администрации Ростовской области от 21.02.1997 № 51	26.01.2021	20/01-01/339	
161.	Курганная группа «Второй Глубокий I» (2 кургана)	611540333060006	Ансамбль/Памятник археологии	Постановление Главы Администрации Ростовской области от 21.02.1997 № 51	01.12.2020	20/01- 01/4864	
162.	Курганная группа «Второй Глубокий II» (6 курганов)	611540320460006	Ансамбль/Памятник археологии	Постановление Главы Администрации Ростовской области от 21.02.1997 № 51	15.02.2021	20/01-01/830	
163.	Курганная группа «Банниковский I» (3 кургана)	611540332310006	Ансамбль/Памятник археологии	Постановление Главы Администрации Ростовской области от 21.02.1997 № 51	01.12.2020	20/01- 01/4863	
164.	Курганная группа «Банниковский II» (3 кургана)	611741167330006	Ансамбль/Памятник археологии	Постановление Главы Администрации Ростовской области от 21.02.1997 № 51	15.01.2021	20/01-01/15	
165.	Курганная группа «Семимаячный I» (7 курганов)	611540320420006	Ансамбль/Памятник археологии	Постановление Главы Администрации Ростовской области от 21.02.1997 № 51	09.02.2021	20/01-01/660	
166.	Курганная группа «Семимаячный II» (3 кургана)	611540320410006	Ансамбль/Памятник археологии	Постановление Главы Администрации Ростовской области от 21.02.1997 № 51	01.12.2020	20/01- 01/4874	
167.	Курганная группа «Смоленый» (7 курганов)	611540373750006	Ансамбль/Памятник археологии	Постановление Главы Администрации Ростовской области от 21.02.1997 № 51	09.02.2021	20/01-01/661	от 20.07.2022 № 20/01- 01/260

№ п/п	Наименование объекта археологического наследия федерального значения	Регистрационный номер в ЕГРОКН	Вид объекта/Общая видовая принадлежность	Нормативно-правовой акт о постановке на государственную охрану	Постановление об утверждении границ территории объекта археологического наследия федерального значения		Нормативно- правовой акт о внесении изменений
					Дата	Номер	
1	2	3	4	5	6	7	8
168.	Курганная группа «Калиновый II» (6 курганов)	611540342410006	Ансамбль/Памятник археологии	Постановление Главы Администрации Ростовской области от 21.02.1997 № 51	24.03.2021	20/01- 01/1305	
169.	Курганная группа «Ясиновский I» (3 кургана)	611640433280006	Ансамбль/Памятник археологии	Постановление Главы Администрации Ростовской области от 21.02.1997 № 51	01.12.2020	20/01- 01/4858	
170.	Курган «Ясиновский II»	611640433380006	Памятник/Памятник археологии	Постановление Главы Администрации Ростовской области от 21.02.1997 № 51	01.12.2020	20/01- 01/4859	
171.	Курган «Ясиновский III»	611741098140006	Памятник/Памятник археологии	Постановление Главы Администрации Ростовской области от 21.02.1997 № 51	01.12.2020	20/01- 01/4861	от 20.07.2022 № 20/01- 01/261
172.	Курганная группа «Сисюкинский I» (3 кургана)	611741098090006	Ансамбль/Памятник археологии	Постановление Главы Администрации Ростовской области от 21.02.1997 № 51	15.01.2021	20/01-01/26	
173.	Курганная группа «Крутенький I» (7 курганов)	611640432280006	Ансамбль/Памятник археологии	Постановление Главы Администрации Ростовской области от 21.02.1997 № 51	21.10.2020	20/01- 01/3815	
174.	Курганная группа «Крутенький II» (9 курганов)	611640432300006	Ансамбль/Памятник археологии	Постановление Главы Администрации Ростовской области от 21.02.1997 № 51	21.10.2020	20/01- 01/3814	
175.	Курганная группа «Крутенький IV» (16 курганов)	611741097980006	Ансамбль/Памятник археологии	Постановление Главы Администрации Ростовской области от 21.02.1997 № 51	21.10.2020	20/01- 01/3813	

№ п/п	Наименование объекта археологического наследия федерального значения	Регистрационный номер в ЕГРОКН	Вид объекта/Общая видовая принадлежность	Нормативно-правовой акт о постановке на государственную охрану	Постановление об утверждении границ территории объекта археологического наследия федерального значения		Нормативно -правовой акт о внесении изменении
					Дата	Номер	
1	2	3	4	5	6	7	8
176.	Курганная группа «Станичный I» (7 курганов)	611741098080006	Ансамбль/Памятник археологии	Постановление Главы Администрации Ростовской области от 21.02.1997 № 51	13.10.2020	20/01- 01/3620	
177.	Курганная группа «Станичный II» (8 курганов)	611741098100006	Ансамбль/Памятник археологии	Постановление Главы Администрации Ростовской области от 21.02.1997 № 51	01.12.2020	20/01- 01/4876	
178.	Курган «Водяной»	611640431020006	Памятник/Памятник археологии	Постановление Главы Администрации Ростовской области от 21.02.1997 № 51	13.11.2020	20/01- 01/4423	
179.	Курганная группа «Крутой I» (3 кургана)	611640432380006	Ансамбль/Памятник археологии	Постановление Главы Администрации Ростовской области от 21.02.1997 № 51	28.09.2020	20/01- 01/3366	
180.	Курганная группа «Крутой II» (2 кургана)	611640432390006	Ансамбль/Памятник археологии	Постановление Главы Администрации Ростовской области от 21.02.1997 № 51	13.11.2020	20/01- 01/4421	
181.	Курганная группа «Крутой III» (2 кургана)	611640432400006	Ансамбль/Памятник археологии	Постановление Главы Администрации Ростовской области от 21.02.1997 № 51	28.09.2020	20/01- 01/3367	
182.	Курганная группа- «Двуглавый» (11 курганов)	611741097940006	Ансамбль/Памятник археологии	Постановление Главы Администрации Ростовской области от 21.02.1997 № 51	01.12.2020	20/01- 01/4852	
183.	Курганная группа «Грушевый» (2 кургана)	611640431040006	Ансамбль/Памятник археологии	Постановление Главы Администрации Ростовской области от 21.02.1997 № 51	25.01.2021	20/01-01/289	

№ п/п	Наименование объекта археологического наследия федерального значения	Регистрационный номер в ЕГРОКН	Вид объекта/Общая видовая принадлежность	Нормативно-правовой акт о постановке на государственную охрану	Постановление об утверждении границ территории объекта археологического наследия федерального значения		Нормативно -правовой акт о внесении изменении
					Дата	Номер	
1	2	3	4	5	6	7	8
184.	Курганная группа «Западный I» (3 кургана)	611640431840006	Ансамбль/Памятник археологии	Постановление Главы Администрации Ростовской области от 21.02.1997 № 51	26.01.2021	20/01-01/326	
185.	Курганная группа «Западный II» (2 кургана)	611640431880006	Ансамбль/Памятник археологии	Постановление Главы Администрации Ростовской области от 21.02.1997 № 51	26.01.2021	20/01-01/327	
186.	Курганная группа «Западный III» (3 кургана)	611640431950006	Ансамбль/Памятник археологии	Постановление Главы Администрации Ростовской области от 21.02.1997 № 51	15.01.2021	20/01-01/22	
187.	Курганная группа «Западный IV» (6 курганов)	611640432000006	Ансамбль/Памятник археологии	Постановление Главы Администрации Ростовской области от 21.02.1997 № 51	26.01.2021	20/01-01/329	
188.	Курганная группа «Луговой» (4 кургана)	611640432420006	Ансамбль/Памятник археологии	Постановление Главы Администрации Ростовской области от 21.02.1997 № 51	28.09.2020	20/01- 01/3368	
189.	Курганная группа «Разрытый Курган» (5 курганов)	611640432530006	Ансамбль/Памятник археологии	Постановление Главы Администрации Ростовской области от 21.02.1997 № 51	09.02.2021	20/01-01/659	
190.	Курганная группа «Дубовой I» (2 кургана)	611640431700006	Ансамбль/Памятник археологии	Постановление Главы Администрации Ростовской области от 21.02.1997 № 51	26.01.2021	20/01-01/323	
191.	Курганная группа «Семимаячный IV» (3 кургана)	611741098070006	Ансамбль/Памятник археологии	Постановление Главы Администрации Ростовской области от 21.02.1997 № 51	28.01.2021	20/01-01/371	

№ п/п	Наименование объекта археологического наследия федерального значения	Регистрационный номер в ЕГРОКН	Вид объекта/Общая видовая принадлежность	Нормативно-правовой акт о постановке на государственную охрану	Постановление об утверждении границ территории объекта археологического наследия федерального значения		Нормативно- правовой акт о внесении изменении
					Дата	Номер	
1	2	3	4	5	6	7	8
192.	Курган «Сухой VI»	611640432870006	Памятник/Памятник археологии	Постановление Главы Администрации Ростовской области от 21.02.1997 № 51	25.01.2021	20/01-01/302	
193.	Курган «Дубовой IV»	611640431580006	Памятник/Памятник археологии	Постановление Главы Администрации Ростовской области от 21.02.1997 № 51	16.11.2020	20/01- 01/4536	
194.	Курганная группа «Камни» (5 курганов)	611741090120006	Ансамбль/Памятник археологии	Постановление Главы Администрации Ростовской области от 21.02.1997 № 51	26.01.2021	20/01-01/337	
195.	Курганная группа «Дубовой II» (9 курганов)	611741090110006	Ансамбль/Памятник археологии	Постановление Главы Администрации Ростовской области от 21.02.1997 № 51	26.01.2021	20/01-01/324	от 20.12.2021 № 20/01- 01/2070
196.	Курганная группа «Сухой V» (4 кургана)	611640432820006	Ансамбль/Памятник археологии	Постановление Главы Администрации Ростовской области от 21.02.1997 № 51	25.01.2021	20/01-01/301	
197.	Курганная группа «Семимаячный III» (9 курганов)	611741098060006	Ансамбль/Памятник археологии	Постановление Главы Администрации Ростовской области от 21.02.1997 № 51	25.01.2021	20/01-01/296	
198.	Курганная группа «Поповы Вербы» (3 кургана)	611640432480006	Ансамбль/Памятник археологии	Постановление Главы Администрации Ростовской области от 21.02.1997 № 51	25.01.2021	20/01-01/295	
199.	Курганная группа «Таловый» (4 кургана)	611640433490006	Ансамбль/Памятник археологии	Постановление Главы Администрации Ростовской области от 21.02.1997 № 51	16.02.2021	20/01-01/869	

№ п/п	Наименование объекта археологического наследия федерального значения	Регистрационный номер в ЕГРОКН	Вид объекта/Общая видовая принадлежность	Нормативно-правовой акт о постановке на государственную охрану	Постановление об утверждении границ территории объекта археологического наследия федерального значения		Нормативно -правовой акт о внесении изменении
					Дата	Номер	
1	2	3	4	5	6	7	8
200.	Курганная группа «Дубовой III» (6 курганов)	611640431320006	Ансамбль/Памятник археологии	Постановление Главы Администрации Ростовской области от 21.02.1997 № 51	26.01.2021	20/01-01/325	
201.	Курганная группа «Угольный I» (2 кургана)	611640433020006	Ансамбль/Памятник археологии	Постановление Главы Администрации Ростовской области от 21.02.1997 № 51	16.02.2021	20/01-01/870	
202.	Курганная группа «Угольный II» (4 кургана)	611640433030006	Ансамбль/Памятник археологии	Постановление Главы Администрации Ростовской области от 21.02.1997 № 51	16.02.2021	20/01-01/871	
203.	Курганная группа «Семимаячный V» (3 кургана)	611640432610006	Ансамбль/Памятник археологии	Постановление Главы Администрации Ростовской области от 21.02.1997 № 51	25.01.2021	20/01-01/297	
204.	Курган «Сухой IV»	611640432780006	Памятник/Памятник археологии	Постановление Главы Администрации Ростовской области от 21.02.1997 № 51	25.01.2021	20/01-01/300	
205.	Курганная группа «Сухой II» (7 курганов)	611741098110006	Ансамбль/Памятник археологии	Постановление Главы Администрации Ростовской области от 21.02.1997 № 51	25.01.2021	20/01-01/299	
206.	Курганная группа «Сухой I» (7 курганов)	611741098120006	Ансамбль/Памятник археологии	Постановление Главы Администрации Ростовской области от 21.02.1997 № 51	01.12.2020	20/01- 01/4877	
207.	Курган «Сухой III»	611640433370006	Памятник/Памятник археологии	Постановление Главы Администрации Ростовской области от 21.02.1997 № 51	28.09.2020	20/01- 01/3371	

№ п/п	Наименование объекта археологического наследия федерального значения	Регистрационный номер в ЕГРОКН	Вид объекта/Общая видовая принадлежность	Нормативно-правовой акт о постановке на государственную охрану	Постановление об утверждении границ территории объекта археологического наследия федерального значения		Нормативно -правовой акт о внесении изменении
					Дата	Номер	
1	2	3	4	5	6	7	8
208.	Курганная группа. «Дубовой» (2 кургана)	611640431560006	Ансамбль/Памятник археологии	Постановление Главы Администрации Ростовской области от 21.02.1997 № 51	28.09.2020	20/01- 01/3364	
209.	Курганная группа «Скала» (2 кургана)	611640432740006	Памятник/Памятник археологии	Постановление Главы Администрации Ростовской области от 21.02.1997 № 51	28.09.2020	20/01- 01/3370	
210.	Курганная группа «Придорожный» (2 кургана)	611640432460006	Ансамбль/Памятник археологии	Постановление Главы Администрации Ростовской области от 21.02.1997 № 51	01.12.2020	20/01- 01/4873	
211.	Курганная группа «Алексеевский I» (3 кургана)	611640430940006	Ансамбль/Памятник археологии	Постановление Главы Администрации Ростовской области от 21.02.1997 № 51	01.12.2020	20/01- 01/4860	
212.	Курган «Алексеевский II»	611640430990006	Памятник/Памятник археологии	Постановление Главы Администрации Ростовской области от 21.02.1997 № 51	01.12.2020	20/01- 01/4862	
213.	Курганная группа «Алексеевский III» (4 кургана)	611640431010006	Ансамбль/Памятник археологии	Постановление Главы Администрации Ростовской области от 21.02.1997 № 51	13.11.2020	20/01- 01/4417	
214.	Курганная группа «Кундрючий» (6 курганов)	611640432410006	Ансамбль/Памятник археологии	Постановление Главы Администрации Ростовской области от 21.02.1997 № 51	25.01.2021	20/01-01/294	
215.	Курганная группа «Крутенский III» (5 курганов)	611640432370006	Ансамбль/Памятник археологии	Постановление Главы Администрации Ростовской области от 21.02.1997 № 51	01.12.2020	20/01- 01/4855	

№ п/п	Наименование объекта археологического наследия федерального значения	Регистрационный номер в ЕГРОКН	Вид объекта/Общая видовая принадлежность	Нормативно-правовой акт о постановке на государственную охрану	Постановление об утверждении границ территории объекта археологического наследия федерального значения		Нормативно -правовой акт о внесении изменении
					Дата	Номер	
1	2	3	4	5	6	7	8
216.	Курган «Крутенький V»	611741098010006	Памятник/Памятник археологии	Постановление Главы Администрации Ростовской области от 21.02.1997 № 51	01.12.2020	20/01- 01/4856	
217.	Курганная группа «Крутенький VI» (6 курганов)	611640432520006	Ансамбль/Памятник археологии	Постановление Главы Администрации Ростовской области от 21.02.1997 № 51	25.11.2020	20/01- 01/4736	
218.	Курганная группа «Калиновы I» (3 кургана)	611540342410006	Ансамбль/Памятник археологии	Постановление Главы Администрации Ростовской области от 21.02.1997 № 51	01.12.2020	20/01- 01/4853	
219.	Курганная группа «Водопадный» (2 кургана)	611640431520006	Ансамбль/Памятник археологии	Постановление Главы Администрации Ростовской области от 21.02.1997 № 51	15.01.2021	20/01-01/20	
220.	Курган «Калиновы I»	611640432100006	Памятник/Памятник археологии	Постановление Главы Администрации Ростовской области от 21.02.1997 № 51	14.10.2020	20/01- 01/3649	
221.	Курганная группа «Дубовенький» (3 кургана)	611640431550006	Ансамбль/Памятник археологии	Постановление Главы Администрации Ростовской области от 21.02.1997 № 51	14.10.2020	20/01- 01/3644	
222.	Курганная группа «Сенный» (2 кургана)	611640432730006	Ансамбль/Памятник археологии	Постановление Главы Администрации Ростовской области от 21.02.1997 № 51	30.09.2020	20/01- 01/3444	
223.	Курганная группа «Рубежный» (4 кургана)	611640432560006	Ансамбль/Памятник археологии	Постановление Главы Администрации Ростовской области от 21.02.1997 № 51	13.10.2020	20/01- 01/3618	

№ п/п	Наименование объекта археологического наследия федерального значения	Регистрационный номер в ЕГРОКН	Вид объекта/Общая видовая принадлежность	Нормативно-правовой акт о постановке на государственную охрану	Постановление об утверждении границ территории объекта археологического наследия федерального значения		Нормативно -правовой акт о внесении изменении
					Дата	Номер	
1	2	3	4	5	6	7	8
224.	Курганная группа «Третий» (4 кургана)	611640433410006	Ансамбль/Памятник археологии	Постановление Главы Администрации Ростовской области от 21.02.1997 № 51	13.10.2020	20/01- 01/3622	
225.	Курганная группа «Каменистый II» (2 кургана)	611640432250006	Ансамбль/Памятник археологии	Постановление Главы Администрации Ростовской области от 21.02.1997 № 51	14.10.2020	20/01- 01/3651	
226.	Курганная группа «Долгий» (6 курганов)	611640431360006	Ансамбль/Памятник археологии	Постановление Главы Администрации Ростовской области от 21.02.1997 № 51	13.11.2020	20/01- 01/4426	
227.	Курганная группа «Средний» (4 кургана)	611640432750006	Памятник/Памятник археологии	Постановление Главы Администрации Ростовской области от 21.02.1997 № 51	13.10.2020	20/01- 01/3619	
228.	Курганная группа «Перекрестный» (2 кургана)	611640432440006	Ансамбль/Памятник археологии	Постановление Главы Администрации Ростовской области от 21.02.1997 № 51	13.10.2020	20/01- 01/3617	
229.	Курганная группа «Чернышов» (6 курганов)	611640433320006	Ансамбль/Памятник археологии	Постановление Главы Администрации Ростовской области от 21.02.1997 № 51	13.10.2020	20/01- 01/3623	
230.	Курганная группа «Калинники IV» (6 курганов)	611640432080006	Ансамбль/Памятник археологии	Постановление Главы Администрации Ростовской области от 21.02.1997 № 51	14.10.2020	20/01- 01/3648	
231.	Курганная группа «Калинники I» (6 курганов)	611741097960006	Ансамбль/Памятник археологии	Постановление Главы Администрации Ростовской области от 21.02.1997 № 51	14.10.2020	20/01- 01/3645	

№ п/п	Наименование объекта археологического наследия федерального значения	Регистрационный номер в ЕГРОКН	Вид объекта/Общая видовая принадлежность	Нормативно-правовой акт о постановке на государственную охрану	Постановление об утверждении границ территории объекта археологического наследия федерального значения		Нормативно-правовой акт о внесении изменений
					Дата	Номер	
1	2	3	4	5	6	7	8
232.	Курганная группа «Каменистый I» (3 кургана)	611640432260006	Ансамбль/Памятник археологии	Постановление Главы Администрации Ростовской области от 21.02.1997 № 51	14.10.2020	20/01-01/3650	
233.	Курганная группа «Калинники III» (4 кургана)	611640432050006	Ансамбль/Памятник археологии	Постановление Главы Администрации Ростовской области от 21.02.1997 № 51	14.10.2020	20/01-01/3647	
234.	Курганная группа «Голубинка» (7 курганов)	611640431030006	Ансамбль/Памятник археологии	Постановление Главы Администрации Ростовской области от 21.02.1997 № 51	14.10.2020	20/01-01/3641	
235.	Курганная группа «Калинники II» (5 курганов)	611741097970006	Ансамбль/Памятник археологии	Постановление Главы Администрации Ростовской области от 21.02.1997 № 51	14.10.2020	20/01-01/3646	
236.	Курганная группа «Стешов» (2 кургана)	611640432850006	Ансамбль/Памятник археологии	Постановление Главы Администрации Ростовской области от 21.02.1997 № 51	25.01.2021	20/01-01/298	
237.	Курган «Проциковский»	611640432540006	Памятник/Памятник археологии	Постановление Главы Администрации Ростовской области от 21.02.1997 № 51	16.11.2020	20/01-01/4540	
238.	Курган «Таловый I»	611741098160006	Памятник/Памятник археологии	Постановление Главы Администрации Ростовской области от 21.02.1997 № 51	16.11.2020	20/01-01/4541	
239.	Курганная группа «Таловый II»	611741098130006	Ансамбль/Памятник археологии	Постановление Главы Администрации Ростовской области от 21.02.1997 № 51	16.02.2021	20/01-01/868	

№ п/п	Наименование объекта археологического наследия федерального значения	Регистрационный номер в ЕГРОКН	Вид объекта/Общая видовая принадлежность	Нормативно-правовой акт о постановке на государственную охрану	Постановление об утверждении границ территории объекта археологического наследия федерального значения		Нормативно -правовой акт о внесении изменении
					Дата	Номер	
1	2	3	4	5	6	7	8
240.	Курганная группа «Заречный» (4 кургана)	611741097950006	Ансамбль/Памятник археологии	Постановление Администрации Ростовской области от 21.03.2000 №96	26.01.2021	20/01-01/330	
241.	Поселение «Свинарев»	611741098150006	Памятник/Памятник археологии	Постановление Администрации Ростовской области от 21.03.2000 №96	15.02.2021	20/01-01/831	
242.	Кочевье «Охотничий Домик»	611741098030006	Памятник/Памятник археологии	Постановление Администрации Ростовской области от 21.03.2000 №96	26.02.2020	20/01-01/992	
243.	Поселение «Караул»	611741098000006	Памятник/Памятник археологии	Постановление Главы Администрации Ростовской области от 19.10.2001 № 550	26.02.2020	20/01-01/987	
244.	Поселение «Сарвилино I»	611741098050006	Памятник/Памятник археологии	Постановление Главы Администрации Ростовской области от 19.10.2001 № 550	26.02.2020	20/01-01/991	
245.	Поселение «Богатов I»	611741097930006	Памятник/Памятник археологии	Постановление Главы Администрации Ростовской области от 19.10.2001 № 550	28.12.2019	20/01- 01/1988	
246.	Поселение «Длинное I»	611741097990006	Памятник/Памятник археологии	Постановление Главы Администрации Ростовской области от 19.10.2001 № 550	26.02.2020	20/01-01/986	
247.	Кочевье «Архипкино I»	611741097910006	Памятник/Памятник археологии	Постановление Главы Администрации Ростовской области от 19.10.2001 № 550	18.12.2019	20/01- 01/1986	

№ п/п	Наименование объекта археологического наследия федерального значения	Регистрационный номер в ЕГРОКН	Вид объекта/Общая видовая принадлежность	Нормативно-правовой акт о постановке на государственную охрану	Постановление об утверждении границ территории объекта археологического наследия федерального значения		Нормативно -правовой акт о внесении изменении
					Дата	Номер	
1	2	3	4	5	6	7	8
248.	Кочевье «Архипкино II»	611741097920006	Памятник/Памятник археологии	Постановление Главы Администрации Ростовской области от 19.10.2001 № 550	18.12.2019	20/01- 01/1987	
249.	Кочевье «Ореховское I»	611741098040006	Памятник/Памятник археологии	Постановление Главы Администрации Ростовской области от 19.10.2001 № 550	26.02.2020	20/01-01/988	
250.	Кочевье «Ореховское II»	611741098020006	Памятник/Памятник археологии	Постановление Главы Администрации Ростовской области от 19.10.2001 № 550	26.02.2020	20/01-01/993	

2. Перечень объектов культурного наследия регионального значения расположенных на территории Белокалитвинского района Ростовской области

№ п/п	Наименование объекта культурного наследия регионального значения	Регистрационный номер в ЕГРОКН	Вид объекта/Общая видовая принадлежность	Местонахождение объекта культурного наследия регионального значения	Нормативно-правовой акт о постановке на государственную охрану объекта культурного наследия регионального значения	Дата и номер постановления по утверждению границ территории объекта культурного наследия регионального значения	Дата и номер постановления по установлению зон охраны объекта культурного наследия регионального значения
1.	Аллея Героев Советского Союза, Героев Соц. труда, воинов-интернационалистов	611510363630005	Памятник/Памятник истории	Ростовская область, Белокалитвинский район, город Белая Калитва, ул. Парковая, 1-б	Решение малого Совета Ростовского областного Совета народных депутатов от 18.11.1992 № 301	22.08.2019 № 20/01-01/472	18.05.2020 № 454 (в ред. постановления от 06.10.2020 № 36)
2.	Памятник В.И.Ленину	611510364630005	Памятник/Памятник искусства	Ростовская область, г. Белая Калитва, Театральная площадь	Решение малого Совета Ростовского областного Совета народных депутатов от 18.11.1992 № 301	22.08.2019 № 20/01-01/470	27.04.2020 № 411
3.	Здание казачьей гимназии	611510363350005	Памятник/Памятник истории	Ростовская область, Белокалитвинский район, г. Белая Калитва, ул. Большая, 2, литер А	Постановление Главы Администрации Ростовской области от 14.03.1994 № 69	22.08.2019 № 20/01-01/465	27.04.2020 № 410

4.	Мельница	611510363230005	Памятник/Памятник градостроительства и архитектуры	Ростовская область, Белокалитвинский район, х. Анновка	Решение малого Совета Ростовского областного Совета народных депутатов от 18.11.1992 № 301	30.10.2019 № 20/01-01/1022	06.04.2020 № 273
5.	Православная церковь	611610504960005	Памятник/Памятник градостроительства и архитектуры	Ростовская область, Белокалитвинский район, х. Богураев, ул. Центральная, д. 46, стр. 1	Решение малого Совета Ростовского областного Совета народных депутатов от 18.11.1992 № 301	22.07.2019 № 20/01-01/280	06.04.2020 № 300
6.	Православная церковь	611610505040005	Памятник/Памятник градостроительства и архитектуры	Ростовская область, Белокалитвинский район, х. Голубинка, ул. Центральная, д. 37	Решение малого Совета Ростовского областного Совета народных депутатов от 18.11.1992 № 301	31.07.2019 № 20/01-01/301	06.04.2020 № 296
7.	Православная церковь	611610505050005	Памятник/Памятник градостроительства и архитектуры	Ростовская область, Белокалитвинский район, х. Дядин, ул. Стаханова, 1а	Решение малого Совета Ростовского областного Совета народных депутатов от 18.11.1992 № 301	16.09.2019 № 20/01-01/656	06.04.2020 № 276
8.	Православная церковь	611610505070005	Памятник/Памятник градостроительства и архитектуры	Ростовская область, Белокалитвинский район, ст. Краснодонецкая	Решение малого Совета Ростовского областного Совета народных депутатов от 18.11.1992 № 301	22.07.2019 № 20/01-01/284	06.04.2020 № 304
9.	Православная церковь	611610505100005	Памятник/Памятник градостроительства и архитектуры	Ростовская область, Белокалитвинский район, х. Марьевка	Решение малого Совета Ростовского областного Совета народных депутатов от 18.11.1992 № 301	05.11.2019 № 20/01-01/1023	06.04.2020 № 290

10.	Мельница	611610505120005	Памятник/Памятник градостроительства и архитектуры	Ростовская область, Белокалитвинский район, х. Чапаев, пер. Мельничный, д. 4	Решение малого Совета Ростовского областного Совета народных депутатов от 18.11.1992 № 301	22.07.2019 № 20/01-01/283	06.04.2020 № 299
11.	Нововведенский собор	611610505130005	Памятник/Памятник градостроительства и архитектуры	Ростовская область, Белокалитвинский район, г. Белая Калитва, ул. Большая, 2, литер А	Решение малого Совета Ростовского областного Совета народных депутатов от 18.11.1992 № 301	22.08.2019 № 20/01-01/471	27.04.2020 № 417
12.	Лавка купца Севрюгова	611610505140005	Памятник/Памятник градостроительства и архитектуры	Ростовская область, Белокалитвинский район, г. Белая Калитва, ул. Большая, 6, литер А	Постановление Главы Администрации Ростовской области от 14.03.1994 № 69	22.08.2019 № 20/01-01/466	27.04.2020 № 413
13.	Купеческий дом	611610505290005	Памятник/Памятник градостроительства и архитектуры	Ростовская область, Белокалитвинский район, г. Белая Калитва, ул. Большая, 13, литер А	Постановление Главы Администрации Ростовской области от 14.03.1994 № 69	30.08.2019 № 20/01-01/521	18.05.2020 № 453
14.	Жилой дом купца Севрюгова	611610507470005	Памятник/Памятник градостроительства и архитектуры	Ростовская область, Белокалитвинский район, г. Белая Калитва, ул. Гагарина, 51	Постановление Главы Администрации Ростовской области от 14.03.1994 № 69	-	-
15.	Жилой дом купца Суичмедова, где родился донской писатель А. Суичмезов	611610507490005	Памятник/Памятник истории	Ростовская область, Белокалитвинский район, г. Белая Калитва, ул. Петрова, 42	Постановление Главы Администрации Ростовской области от 14.03.1994 № 69	-	-

16.	Здание атаманского правления	611610507510005	Памятник/Памятник истории	Ростовская область, Белокалитвинский район, г. Белая Калитва, ул. Советская, 10	Постановление Главы Администрации Ростовской области от 14.03.1994 № 69	10.03.2021 № 20/01-01/1225	22.03.2021 № 194
17.	Мельница	611610507520005	Памятник/Памятник градостроительства и архитектуры	Ростовская область, Белокалитвинский район, г. Белая Калитва, ул. Мичурина – берег р. Калитва	Решение малого Совета Ростовского областного Совета народных депутатов от 18.11.1992 № 301	18.10.2019 № 20/01-01/912	27.04.2020 № 419

3. Перечень выявленных объектов культурного (археологического) наследия расположенных на территории Белокалитвинского района Ростовской области

№ п/п	Наименования выявленного объекта культурного (археологического) наследия	Нормативный акт о включении выявленного объекта археологического наследия в перечень выявленных объектов культурного наследия Ростовской области	Дата постановления по утверждению границ выявленного объекта культурного (археологического) наследия	Номер постановления по утверждению границ выявленного объекта культурного (археологического) наследия
1.	Кочевье «Архипкино III»	Постановление Комитета по охране объектов культурного наследия Ростовской области от 15.10.2021 № 20/01-01/1961	15.10.2021	20/01-01/1961
2.	Кочевье «Архипкино IV»	Постановление Комитета по охране объектов культурного наследия Ростовской области от 15.10.2021 № 20/01-01/1962	15.10.2021	20/01-01/1962
3.	«Курганный могильник «Западный V»	Постановление Комитета по охране объектов культурного наследия Ростовской области от 20.09.2022 № 20/01-01/316	20.09.2022	20/01-01/316
4.	«Курганный могильник «Западный VI»	Постановление Комитета по охране объектов культурного наследия Ростовской области от 20.09.2022 № 20/01-01/317	20.09.2022	20/01-01/317
5.	Поселение «Ильинка I»	Постановление Комитета по охране объектов культурного наследия Ростовской области от 07.11.2022 № 20/01-01/346	07.11.2022	20/01-01/346
6.	Поселение «Богураев I»	Постановление Комитета по охране объектов культурного наследия Ростовской области от 02.08.2023 № 1085	02.08.2023	1085