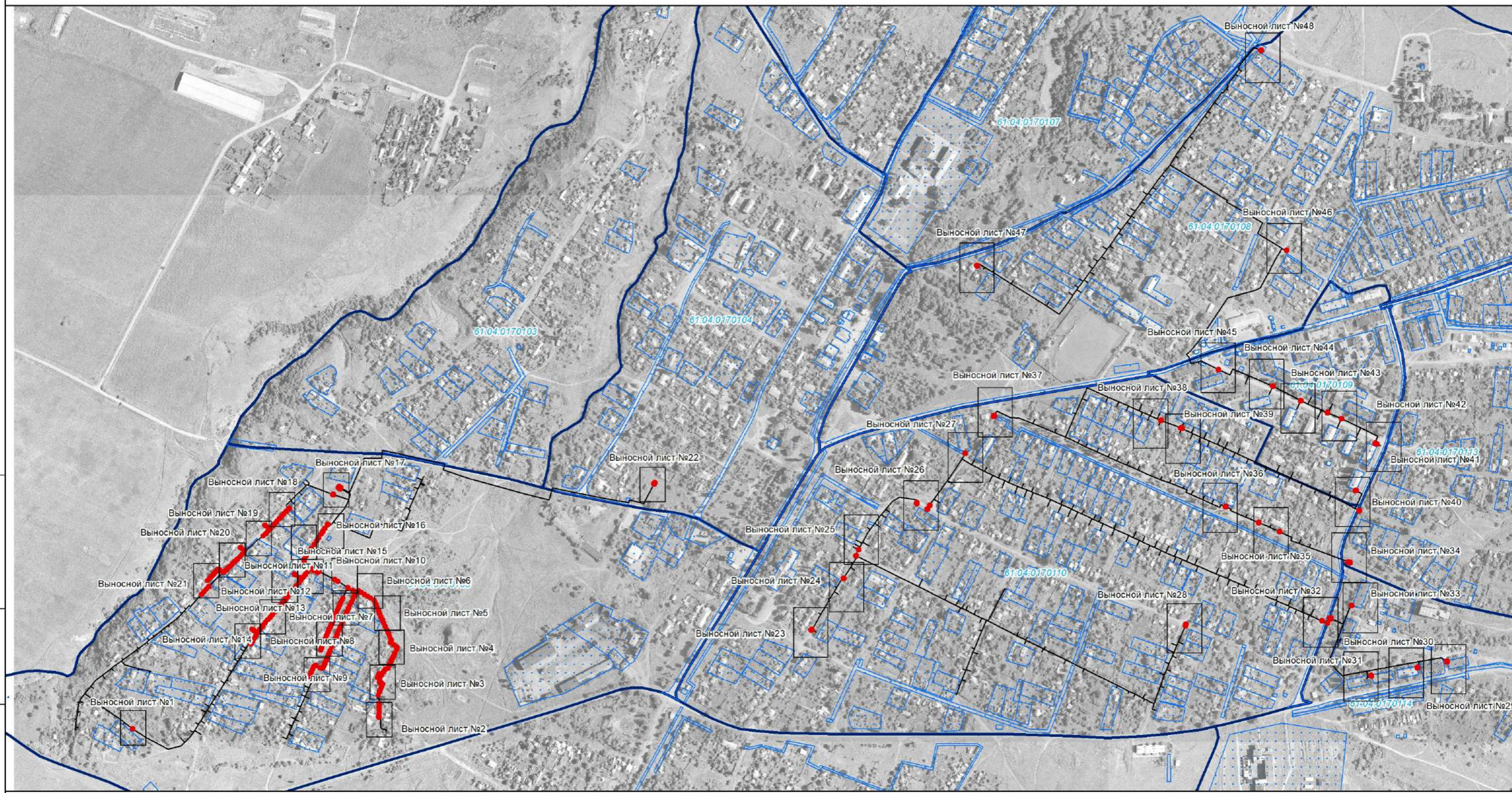


Публичный сервитут

План границ объекта (Обзорный лист)



1:7 000

Условные обозначения

- объект газораспределения
- наименование объекта газораспределения
- граница охранной зоны
- обозначение характерной точки границы охранной зоны объекта газораспределения
- граница кадастрового квартала по данным ЕГРН
- кадастровый номер квартала по данным ЕГРН
- граница земельного участка по данным ЕГРН
- кадастровый номер земельного участка по данным ЕГРН

Кадастровый инженер
Опенченко А.В. "04" июня 2021 г.

Место оттиска печати лица, составившего описание местоположения границ объекта

Взамен инв. №

Подпись и дата

Инв. № подл.

Публичный сервитут

План границ объекта (Выносной лист №2)



1:250

Условные обозначения

- | | | | |
|-----|---|---------------|---|
| — | объект газораспределения | □ | граница кадастрового квартала по данным ЕГРН |
| ШРП | наименование объекта газораспределения | 61:56:0000000 | кадастровый номер квартала по данным ЕГРН |
| □ | граница охранной зоны | □ | граница земельного участка по данным ЕГРН |
| • | обозначение характерной точки границы охранной зоны объекта газораспределения | :123 | кадастровый номер земельного участка по данным ЕГРН |

Кадастровый инженер
Опенченко А.В.

"04" июня 2021 г.

Место оттиска печати лица, составившего описание местоположения границ объекта



Публичный сервитут

План границ объекта (Выносной лист №3)



1:250

Условные обозначения

- объект газораспределения
- ШРП наименование объекта газораспределения
- граница охранной зоны
- обозначение характерной точки границы охранной зоны объекта газораспределения
- граница кадастрового квартала по данным ЕГРН
- 61:56:0000000 кадастровый номер квартала по данным ЕГРН
- граница земельного участка по данным ЕГРН
- :123 кадастровый номер земельного участка по данным ЕГРН

Кадастровый инженер
Опенченко А.В.

"04" июня 2021 г.

Место оттиска печати лица, составившего описание местоположения границ объекта

Публичный сервитут

План границ объекта (Выносной лист №4)



1:250

Условные обозначения

- | | | | |
|---|---|--|---|
| — | объект газораспределения | | граница кадастрового квартала по данным ЕГРН |
| ШРП | наименование объекта газораспределения | 61:56:0000000 | кадастровый номер квартала по данным ЕГРН |
| | граница охранной зоны | | граница земельного участка по данным ЕГРН |
| • | обозначение характерной точки границы охранной зоны объекта газораспределения | :123 | кадастровый номер земельного участка по данным ЕГРН |


Кадастровый инженер
Опенченко А.В.

"04" июня 2021 г.

Место оттиска печати лица, составившего описание местоположения границ объекта

Публичный сервитут

План границ объекта (Выносной лист №5)



1:250

Условные обозначения

- | | | | |
|-----|---|---------------|---|
| — | объект газораспределения | □ | граница кадастрового квартала по данным ЕГРН |
| ШРП | наименование объекта газораспределения | 61:56:0000000 | кадастровый номер квартала по данным ЕГРН |
| □ | граница охранной зоны | □ | граница земельного участка по данным ЕГРН |
| • | обозначение характерной точки границы охранной зоны объекта газораспределения | :123 | кадастровый номер земельного участка по данным ЕГРН |

Кадастровый инженер
Опенченко А.В.

"04" июня 2021 г.

Место оттиска печати лица, составившего описание местоположения границ объекта

Публичный сервитут

План границ объекта (Выносной лист №6)



1:250

Условные обозначения

- | | | | |
|-----|---|---------------|---|
| — | объект газораспределения | □ | граница кадастрового квартала по данным ЕГРН |
| ШРП | наименование объекта газораспределения | 61:56:0000000 | кадастровый номер квартала по данным ЕГРН |
| □ | граница охранной зоны | □ | граница земельного участка по данным ЕГРН |
| • | обозначение характерной точки границы охранной зоны объекта газораспределения | :123 | кадастровый номер земельного участка по данным ЕГРН |

Кадастровый инженер
Опенченко А.В.

"04" июня 2021 г.

Место оттиска печати лица, составившего описание местоположения границ объекта

Публичный сервитут

План границ объекта (Выносной лист №7)



1:250

Условные обозначения

- объект газораспределения
- ШРП наименование объекта газораспределения
- граница охранной зоны
- обозначение характерной точки границы охранной зоны объекта газораспределения
- граница кадастрового квартала по данным ЕГРН
- 61:56:0000000 кадастровый номер квартала по данным ЕГРН
- граница земельного участка по данным ЕГРН
- :123 кадастровый номер земельного участка по данным ЕГРН


Кадастровый инженер
Опенченко А.В.

"04" июня 2021 г.

Место оттиска печати лица, составившего описание местоположения границ объекта

Публичный сервитут

План границ объекта (Выносной лист №8)



1:250

Условные обозначения

- объект газораспределения
- ШРП наименование объекта газораспределения
- граница охранной зоны
- обозначение характерной точки границы охранной зоны объекта газораспределения
- граница кадастрового квартала по данным ЕГРН
- 61:56:0000000 кадастровый номер квартала по данным ЕГРН
- граница земельного участка по данным ЕГРН
- :123 кадастровый номер земельного участка по данным ЕГРН

Кадастровый инженер
Опенченко А.В.

"04" июня 2021 г.

Место оттиска печати лица, составившего описание местоположения границ объекта

Публичный сервитут

План границ объекта (Выносной лист №9)



1:250

Условные обозначения

- | | | | |
|-----|---|---------------|---|
| — | объект газораспределения | □ | граница кадастрового квартала по данным ЕГРН |
| ШРП | наименование объекта газораспределения | 61:56:0000000 | кадастровый номер квартала по данным ЕГРН |
| □ | граница охранной зоны | □ | граница земельного участка по данным ЕГРН |
| • | обозначение характерной точки границы охранной зоны объекта газораспределения | :123 | кадастровый номер земельного участка по данным ЕГРН |


Кадастровый инженер
Опенченко А.В.

"04" июня 2021 г.

Место оттиска печати лица, составившего описание местоположения границ объекта

Публичный сервитут

План границ объекта (Выносной лист №10)



1:250

Условные обозначения

- | | | | |
|-----|---|---------------|---|
| — | объект газораспределения | □ | граница кадастрового квартала по данным ЕГРН |
| ШРП | наименование объекта газораспределения | 61.56.0000000 | кадастровый номер квартала по данным ЕГРН |
| □ | граница охранной зоны | □ | граница земельного участка по данным ЕГРН |
| • | обозначение характерной точки границы охранной зоны объекта газораспределения | :123 | кадастровый номер земельного участка по данным ЕГРН |

Кадастровый инженер
Опенченко А.В.

"04" июня 2021 г.

Место оттиска печати лица, составившего описание местоположения границ объекта

Публичный сервитут

План границ объекта (Выносной лист №11)



1:250

Условные обозначения

- | | | | |
|-----|---|---------------|---|
| — | объект газораспределения | □ | граница кадастрового квартала по данным ЕГРН |
| ШРП | наименование объекта газораспределения | 61:56:0000000 | кадастровый номер квартала по данным ЕГРН |
| □ | граница охранной зоны | □ | граница земельного участка по данным ЕГРН |
| • | обозначение характерной точки границы охранной зоны объекта газораспределения | :123 | кадастровый номер земельного участка по данным ЕГРН |


Кадастровый инженер
Опенченко А.В.

"04" июня 2021 г.

Место оттиска печати лица, составившего описание местоположения границ объекта

Публичный сервитут

План границ объекта (Выносной лист №12)



1:250

Условные обозначения

- | | | | |
|-----|---|---------------|---|
| — | объект газораспределения | □ | граница кадастрового квартала по данным ЕГРН |
| ШРП | наименование объекта газораспределения | 61:56:0000000 | кадастровый номер квартала по данным ЕГРН |
| □ | граница охранной зоны | □ | граница земельного участка по данным ЕГРН |
| • | обозначение характерной точки границы охранной зоны объекта газораспределения | :123 | кадастровый номер земельного участка по данным ЕГРН |


Кадастровый инженер
Опенченко А.В.

"04" июня 2021 г.

Место оттиска печати лица, составившего описание местоположения границ объекта

Публичный сервитут

План границ объекта (Выносной лист №13)



1:250

Условные обозначения

- объект газораспределения
- ШРП наименование объекта газораспределения
- граница охранной зоны
- обозначение характерной точки границы охранной зоны объекта газораспределения
- граница кадастрового квартала по данным ЕГРН
- 61:56:0000000 кадастровый номер квартала по данным ЕГРН
- граница земельного участка по данным ЕГРН
- :123 кадастровый номер земельного участка по данным ЕГРН

Кадастровый инженер
Опенченко А.В.

"04" июня 2021 г.

Место оттиска печати лица, составившего описание местоположения границ объекта

Публичный сервитут

План границ объекта (Выносной лист №14)



1:250

Условные обозначения

- | | | | |
|-----|---|---------------|---|
| — | объект газораспределения | □ | граница кадастрового квартала по данным ЕГРН |
| ШРП | наименование объекта газораспределения | 61:56:0000000 | кадастровый номер квартала по данным ЕГРН |
| □ | граница охранной зоны | □ | граница земельного участка по данным ЕГРН |
| • | обозначение характерной точки границы охранной зоны объекта газораспределения | :123 | кадастровый номер земельного участка по данным ЕГРН |

Кадастровый инженер
Опенченко А.В.

"04" июня 2021 г.

Место оттиска печати лица, составившего описание местоположения границ объекта

Публичный сервитут

План границ объекта (Выносной лист №15)



1:250

Условные обозначения

- объект газораспределения
- ШРП наименование объекта газораспределения
- граница охранной зоны
- обозначение характерной точки границы охранной зоны объекта газораспределения
- граница кадастрового квартала по данным ЕГРН
- 61:56:0000000 кадастровый номер квартала по данным ЕГРН
- граница земельного участка по данным ЕГРН
- :123 кадастровый номер земельного участка по данным ЕГРН

Кадастровый инженер
Опенченко А.В.

"04" июня 2021 г.

Место оттиска печати лица, составившего описание местоположения границ объекта



1:250

Условные обозначения

- | | | | |
|-----|---|---------------|---|
| — | объект газораспределения | | граница кадастрового квартала по данным ЕГРН |
| ШРП | наименование объекта газораспределения | 61:56:0000000 | кадастровый номер квартала по данным ЕГРН |
| | граница охранной зоны | | граница земельного участка по данным ЕГРН |
| • | обозначение характерной точки границы охранной зоны объекта газораспределения | :123 | кадастровый номер земельного участка по данным ЕГРН |


Кадастровый инженер
 Опенченко А.В. _____ "04" июня 2021 г.

Место оттиска печати лица, составившего описание местоположения границ объекта

Взамен инв. №	
Подпись и дата	
Инв. № подл.	

Публичный сервитут

План границ объекта (Выносной лист №17)



1:250

Условные обозначения

- | | | | |
|-----|---|---------------|---|
| — | объект газораспределения | □ | граница кадастрового квартала по данным ЕГРН |
| ШРП | наименование объекта газораспределения | 61:56:0000000 | кадастровый номер квартала по данным ЕГРН |
| □ | граница охранной зоны | □ | граница земельного участка по данным ЕГРН |
| • | обозначение характерной точки границы охранной зоны объекта газораспределения | :123 | кадастровый номер земельного участка по данным ЕГРН |


Кадастровый инженер
Опенченко А.В.

"04" июня 2021 г.

Место оттиска печати лица, составившего описание местоположения границ объекта

Публичный сервитут

План границ объекта (Выносной лист №18)



1:250

Условные обозначения

- | | | | |
|-----|---|---------------|---|
| — | объект газораспределения | □ | граница кадастрового квартала по данным ЕГРН |
| ШРП | наименование объекта газораспределения | 61:56:0000000 | кадастровый номер квартала по данным ЕГРН |
| □ | граница охранной зоны | □ | граница земельного участка по данным ЕГРН |
| • | обозначение характерной точки границы охранной зоны объекта газораспределения | :123 | кадастровый номер земельного участка по данным ЕГРН |

Кадастровый инженер
Опенченко А.В.

"04" июня 2021 г.

Место оттиска печати лица, составившего описание местоположения границ объекта



Публичный сервитут

План границ объекта (Выносной лист №19)



1:250

Условные обозначения

- объект газораспределения
- ШРП наименование объекта газораспределения
- граница охранной зоны
- обозначение характерной точки границы охранной зоны объекта газораспределения
- граница кадастрового квартала по данным ЕГРН
- 61:56:0000000 кадастровый номер квартала по данным ЕГРН
- граница земельного участка по данным ЕГРН
- :123 кадастровый номер земельного участка по данным ЕГРН


Кадастровый инженер
 Опенченко А.В. _____ "04" июня 2021 г.

Место оттиска печати лица, составившего описание местоположения границ объекта

Взамен инв. №	
Подпись и дата	
Инв. № подл.	

Публичный сервитут

План границ объекта (Выносной лист №20)



1:250

Условные обозначения

- | | | | |
|-----|---|---------------|---|
| — | объект газораспределения | □ | граница кадастрового квартала по данным ЕГРН |
| ШРП | наименование объекта газораспределения | 61:56:0000000 | кадастровый номер квартала по данным ЕГРН |
| □ | граница охранной зоны | □ | граница земельного участка по данным ЕГРН |
| • | обозначение характерной точки границы охранной зоны объекта газораспределения | :123 | кадастровый номер земельного участка по данным ЕГРН |

Кадастровый инженер
Опенченко А.В.


"04" июня 2021 г.

Место оттиска печати лица, составившего описание местоположения границ объекта



Публичный сервитут

План границ объекта (Выносной лист №21)



1:250

Условные обозначения

- объект газораспределения
- ШРП наименование объекта газораспределения
- граница охранной зоны
- обозначение характерной точки границы охранной зоны объекта газораспределения
- граница кадастрового квартала по данным ЕГРН
- 61:56:0000000 кадастровый номер квартала по данным ЕГРН
- граница земельного участка по данным ЕГРН
- :123 кадастровый номер земельного участка по данным ЕГРН

Взамен инв. №	
Подпись и дата	
Инв. № подл.	


Кадастровый инженер
 Опенченко А.В. _____ "04" июня 2021 г.

Место оттиска печати лица, составившего описание местоположения границ объекта



Публичный сервитут

План границ объекта (Выносной лист №22)



1:250

Условные обозначения

- объект газораспределения
- ШРП наименование объекта газораспределения
- граница охранной зоны
- 1 обозначение характерной точки границы охранной зоны объекта газораспределения
- граница кадастрового квартала по данным ЕГРН
- 61:56:0000000 кадастровый номер квартала по данным ЕГРН
- граница земельного участка по данным ЕГРН
- :123 кадастровый номер земельного участка по данным ЕГРН

Кадастровый инженер
Опенченко А.В.

"04" июня 2021 г.

Место оттиска печати лица, составившего описание местоположения границ объекта



Публичный сервитут

План границ объекта (Выносной лист №23)



1:250

Условные обозначения

- объект газораспределения
- ШРП наименование объекта газораспределения
- граница охранной зоны
- обозначение характерной точки границы охранной зоны объекта газораспределения
- граница кадастрового квартала по данным ЕГРН
- 61:56:0000000 кадастровый номер квартала по данным ЕГРН
- граница земельного участка по данным ЕГРН
- :123 кадастровый номер земельного участка по данным ЕГРН

Кадастровый инженер
Опенченко А.В.

"04" июня 2021 г.

Место оттиска печати лица, составившего описание местоположения границ объекта

Взамен инв. №	
Подпись и дата	
Инв. № подл.	

Публичный сервитут

План границ объекта (Выносной лист №24)



1:250

Условные обозначения

- | | | | |
|-----|---|---------------|---|
| — | объект газораспределения | □ | граница кадастрового квартала по данным ЕГРН |
| ШРП | наименование объекта газораспределения | 61:56:0000000 | кадастровый номер квартала по данным ЕГРН |
| □ | граница охранной зоны | □ | граница земельного участка по данным ЕГРН |
| • | обозначение характерной точки границы охранной зоны объекта газораспределения | :123 | кадастровый номер земельного участка по данным ЕГРН |

Кадастровый инженер
Опенченко А.В.

"04" июня 2021 г.

Место оттиска печати лица, составившего описание местоположения границ объекта

Публичный сервитут

План границ объекта (Выносной лист №25)



1:250

Условные обозначения

- | | | | |
|-----|---|---------------|---|
| — | объект газораспределения | □ | граница кадастрового квартала по данным ЕГРН |
| ШРП | наименование объекта газораспределения | 61:56:0000000 | кадастровый номер квартала по данным ЕГРН |
| □ | граница охранной зоны | □ | граница земельного участка по данным ЕГРН |
| • | обозначение характерной точки границы охранной зоны объекта газораспределения | :123 | кадастровый номер земельного участка по данным ЕГРН |


Кадастровый инженер
Опенченко А.В.

"04" июня 2021 г.

Место оттиска печати лица, составившего описание местоположения границ объекта

Публичный сервитут

План границ объекта (Выносной лист №26)



1:250

Условные обозначения

- | | | | |
|-----|---|---------------|---|
| — | объект газораспределения | □ | граница кадастрового квартала по данным ЕГРН |
| ШРП | наименование объекта газораспределения | 61:56:0000000 | кадастровый номер квартала по данным ЕГРН |
| □ | граница охранной зоны | □ | граница земельного участка по данным ЕГРН |
| • | обозначение характерной точки границы охранной зоны объекта газораспределения | :123 | кадастровый номер земельного участка по данным ЕГРН |


Кадастровый инженер
Опенченко А.В.

"04" июня 2021 г.

Место оттиска печати лица, составившего описание местоположения границ объекта

Публичный сервитут

План границ объекта (Выносной лист №27)



1:250

Условные обозначения

- | | | | |
|-----|---|---------------|---|
| — | объект газораспределения | □ | граница кадастрового квартала по данным ЕГРН |
| ШРП | наименование объекта газораспределения | 61:56:0000000 | кадастровый номер квартала по данным ЕГРН |
| □ | граница охранной зоны | □ | граница земельного участка по данным ЕГРН |
| • | обозначение характерной точки границы охранной зоны объекта газораспределения | :123 | кадастровый номер земельного участка по данным ЕГРН |

Кадастровый инженер
Опенченко А.В.

"04" июня 2021 г.

Место оттиска печати лица, составившего описание местоположения границ объекта



Публичный сервитут

План границ объекта (Выносной лист №28)



1:250

Условные обозначения

- объект газораспределения
- ШРП наименование объекта газораспределения
- граница охранной зоны
- обозначение характерной точки границы охранной зоны объекта газораспределения
- граница кадастрового квартала по данным ЕГРН
- 61:56:0000000 кадастровый номер квартала по данным ЕГРН
- граница земельного участка по данным ЕГРН
- :123 кадастровый номер земельного участка по данным ЕГРН

Кадастровый инженер
Опенченко А.В. "04" июня 2021 г.

Место оттиска печати лица, составившего описание местоположения границ объекта

Инва. № подл.	
Подпись и дата	
Взамен инв. №	

Публичный сервитут

План границ объекта (Выносной лист №29)



1:250

Условные обозначения

- | | | | |
|-----|---|---------------|---|
| — | объект газораспределения | □ | граница кадастрового квартала по данным ЕГРН |
| ШРП | наименование объекта газораспределения | 61:56:0000000 | кадастровый номер квартала по данным ЕГРН |
| □ | граница охранной зоны | □ | граница земельного участка по данным ЕГРН |
| • | обозначение характерной точки границы охранной зоны объекта газораспределения | :123 | кадастровый номер земельного участка по данным ЕГРН |

Кадастровый инженер
Опенченко А.В.


"04" июня 2021 г.

Место оттиска печати лица, составившего описание местоположения границ объекта



Публичный сервитут

План границ объекта (Выносной лист №30)



1:250

Условные обозначения

- | | | | |
|-----|---|---------------|---|
| — | объект газораспределения | □ | граница кадастрового квартала по данным ЕГРН |
| ШРП | наименование объекта газораспределения | 61:56:0000000 | кадастровый номер квартала по данным ЕГРН |
| □ | граница охранной зоны | □ | граница земельного участка по данным ЕГРН |
| • | обозначение характерной точки границы охранной зоны объекта газораспределения | :123 | кадастровый номер земельного участка по данным ЕГРН |

Кадастровый инженер
Опенченко А.В.

"04" июня 2021 г.

Место оттиска печати лица, составившего описание местоположения границ объекта



Публичный сервитут

План границ объекта (Выносной лист №31)



1:250

Условные обозначения

- объект газораспределения
- ШРП наименование объекта газораспределения
- граница охранной зоны
- обозначение характерной точки границы охранной зоны объекта газораспределения
- граница кадастрового квартала по данным ЕГРН
- 61:56:0000000 кадастровый номер квартала по данным ЕГРН
- граница земельного участка по данным ЕГРН
- :123 кадастровый номер земельного участка по данным ЕГРН

Кадастровый инженер
Опенченко А.В.

"04" июня 2021 г.

Место оттиска печати лица, составившего описание местоположения границ объекта

Взамен инв. №	
Подпись и дата	
Инв. № подл.	



Публичный сервитут

План границ объекта (Выносной лист №32)



1:250

Условные обозначения

- объект газораспределения
- ШРП наименование объекта газораспределения
- граница охранной зоны
- обозначение характерной точки границы охранной зоны объекта газораспределения
- граница кадастрового квартала по данным ЕГРН
- 61:56:0000000 кадастровый номер квартала по данным ЕГРН
- граница земельного участка по данным ЕГРН
- :123 кадастровый номер земельного участка по данным ЕГРН

Кадастровый инженер
 Опенченко А.В. _____ "04" июня 2021 г.

Место оттиска печати лица, составившего описание местоположения границ объекта

Взамен инв. №	
Подпись и дата	
Инв. № подл.	



Публичный сервитут

План границ объекта (Выносной лист №33)



Взамен инв. №	
Подпись и дата	
Инв. № подл.	

1:250

Условные обозначения

- объект газораспределения
- ШРП наименование объекта газораспределения
- граница охранной зоны
- 1 обозначение характерной точки границы охранной зоны объекта газораспределения
- граница кадастрового квартала по данным ЕГРН
- 61:56:0000000 кадастровый номер квартала по данным ЕГРН
- граница земельного участка по данным ЕГРН
- :123 кадастровый номер земельного участка по данным ЕГРН

Кадастровый инженер
Опенченко А.В.

"04" июня 2021 г.

Место оттиска печати лица, составившего описание местоположения границ объекта



План границ объекта (Выносной лист №34)



1:250

Условные обозначения

- объект газораспределения
- ШРП наименование объекта газораспределения
- граница охранной зоны
- обозначение характерной точки границы охранной зоны объекта газораспределения
- граница кадастрового квартала по данным ЕГРН
- 61:56:0000000 кадастровый номер квартала по данным ЕГРН
- граница земельного участка по данным ЕГРН
- :123 кадастровый номер земельного участка по данным ЕГРН


Кадастровый инженер
Опенченко А.В.

"04" июня 2021 г.

Место оттиска печати лица, составившего описание местоположения границ объекта

Публичный сервитут

План границ объекта (Выносной лист №35)



1:250

Условные обозначения

- | | | | |
|-----|---|---------------|---|
| — | объект газораспределения | □ | граница кадастрового квартала по данным ЕГРН |
| ШРП | наименование объекта газораспределения | 61:56:0000000 | кадастровый номер квартала по данным ЕГРН |
| □ | граница охранной зоны | □ | граница земельного участка по данным ЕГРН |
| • | обозначение характерной точки границы охранной зоны объекта газораспределения | :123 | кадастровый номер земельного участка по данным ЕГРН |

Кадастровый инженер
Опенченко А.В.

"04" июня 2021 г.

Место оттиска печати лица, составившего описание местоположения границ объекта

Публичный сервитут

План границ объекта (Выносной лист №36)



1:250

Условные обозначения

- | | | | |
|-----|---|---------------|---|
| — | объект газораспределения | □ | граница кадастрового квартала по данным ЕГРН |
| ШРП | наименование объекта газораспределения | 61:56:0000000 | кадастровый номер квартала по данным ЕГРН |
| □ | граница охранной зоны | □ | граница земельного участка по данным ЕГРН |
| • | обозначение характерной точки границы охранной зоны объекта газораспределения | :123 | кадастровый номер земельного участка по данным ЕГРН |

Кадастровый инженер
Опенченко А.В.

"04" июня 2021 г.

Место оттиска печати лица, составившего описание местоположения границ объекта



Публичный сервитут

План границ объекта (Выносной лист №37)



1:250

Условные обозначения

- объект газораспределения
- ШРП наименование объекта газораспределения
- граница охранной зоны
- обозначение характерной точки границы охранной зоны объекта газораспределения
- граница кадастрового квартала по данным ЕГРН
- 61:56:0000000 кадастровый номер квартала по данным ЕГРН
- граница земельного участка по данным ЕГРН
- :123 кадастровый номер земельного участка по данным ЕГРН

Кадастровый инженер
Опенченко А.В.

"04" июня 2021 г.

Место оттиска печати лица, составившего описание местоположения границ объекта

Взамен инв. №	
Подпись и дата	
Инв. № подл.	



Публичный сервитут

План границ объекта (Выносной лист №38)



1:250

Условные обозначения

- | | | | |
|-----|---|---------------|---|
| — | объект газораспределения | □ | граница кадастрового квартала по данным ЕГРН |
| ШРП | наименование объекта газораспределения | 61:56:0000000 | кадастровый номер квартала по данным ЕГРН |
| □ | граница охранной зоны | □ | граница земельного участка по данным ЕГРН |
| • | обозначение характерной точки границы охранной зоны объекта газораспределения | :123 | кадастровый номер земельного участка по данным ЕГРН |

Кадастровый инженер
Опенченко А.В.

"04" июня 2021 г.

Место оттиска печати лица, составившего описание местоположения границ объекта

Публичный сервитут

План границ объекта (Выносной лист №39)



1:250

Условные обозначения

- | | | | |
|-----|---|---------------|---|
| — | объект газораспределения | □ | граница кадастрового квартала по данным ЕГРН |
| ШРП | наименование объекта газораспределения | 61:56:0000000 | кадастровый номер квартала по данным ЕГРН |
| □ | граница охранной зоны | □ | граница земельного участка по данным ЕГРН |
| • | обозначение характерной точки границы охранной зоны объекта газораспределения | :123 | кадастровый номер земельного участка по данным ЕГРН |

Кадастровый инженер
Опенченко А.В.

"04" июня 2021 г.

Место оттиска печати лица, составившего описание местоположения границ объекта

Публичный сервитут

План границ объекта (Выносной лист №40)



1:250

Условные обозначения

- | | | | |
|-----|---|---------------|---|
| — | объект газораспределения | □ | граница кадастрового квартала по данным ЕГРН |
| ШРП | наименование объекта газораспределения | 61:56:0000000 | кадастровый номер квартала по данным ЕГРН |
| □ | граница охранной зоны | □ | граница земельного участка по данным ЕГРН |
| • | обозначение характерной точки границы охранной зоны объекта газораспределения | :123 | кадастровый номер земельного участка по данным ЕГРН |

Кадастровый инженер
Опенченко А.В.

"04" июня 2021 г.

Место оттиска печати лица, составившего описание местоположения границ объекта

Публичный сервитут

План границ объекта (Выносной лист №41)



1:250

Условные обозначения

- | | | | |
|-----|---|---------------|---|
| — | объект газораспределения | □ | граница кадастрового квартала по данным ЕГРН |
| ШРП | наименование объекта газораспределения | 61:56:0000000 | кадастровый номер квартала по данным ЕГРН |
| □ | граница охранной зоны | □ | граница земельного участка по данным ЕГРН |
| • | обозначение характерной точки границы охранной зоны объекта газораспределения | :123 | кадастровый номер земельного участка по данным ЕГРН |

Кадастровый инженер
Опенченко А.В.

"04" июня 2021 г.

Место оттиска печати лица, составившего описание местоположения границ объекта

Публичный сервитут

План границ объекта (Выносной лист №42)



1:250

Условные обозначения

- | | | | |
|-----|---|---------------|---|
| — | объект газораспределения | □ | граница кадастрового квартала по данным ЕГРН |
| ШРП | наименование объекта газораспределения | 61:56:0000000 | кадастровый номер квартала по данным ЕГРН |
| □ | граница охранной зоны | □ | граница земельного участка по данным ЕГРН |
| • | обозначение характерной точки границы охранной зоны объекта газораспределения | :123 | кадастровый номер земельного участка по данным ЕГРН |

Кадастровый инженер
Опенченко А.В.

"04" июня 2021 г.

Место оттиска печати лица, составившего описание местоположения границ объекта

Публичный сервитут

План границ объекта (Выносной лист №43)



1:250

Условные обозначения

- | | | | |
|-----|---|---------------|---|
| — | объект газораспределения | □ | граница кадастрового квартала по данным ЕГРН |
| ШРП | наименование объекта газораспределения | 61:56:0000000 | кадастровый номер квартала по данным ЕГРН |
| □ | граница охранной зоны | □ | граница земельного участка по данным ЕГРН |
| • | обозначение характерной точки границы охранной зоны объекта газораспределения | :123 | кадастровый номер земельного участка по данным ЕГРН |

Кадастровый инженер
Опенченко А.В.

"04" июня 2021 г.

Место оттиска печати лица, составившего описание местоположения границ объекта

Публичный сервитут

План границ объекта (Выносной лист №44)



1:250

Условные обозначения

- | | | | |
|-----|---|---------------|---|
| — | объект газораспределения | □ | граница кадастрового квартала по данным ЕГРН |
| ШРП | наименование объекта газораспределения | 61:56:0000000 | кадастровый номер квартала по данным ЕГРН |
| □ | граница охранной зоны | □ | граница земельного участка по данным ЕГРН |
| • | обозначение характерной точки границы охранной зоны объекта газораспределения | :123 | кадастровый номер земельного участка по данным ЕГРН |

Кадастровый инженер
Опенченко А.В.

"04" июня 2021 г.

Место оттиска печати лица, составившего описание местоположения границ объекта

Публичный сервитут

План границ объекта (Выносной лист №45)



1:250

Условные обозначения

- | | | | |
|-----|---|---------------|---|
| — | объект газораспределения | □ | граница кадастрового квартала по данным ЕГРН |
| ШРП | наименование объекта газораспределения | 61:56:0000000 | кадастровый номер квартала по данным ЕГРН |
| □ | граница охранной зоны | □ | граница земельного участка по данным ЕГРН |
| • | обозначение характерной точки границы охранной зоны объекта газораспределения | :123 | кадастровый номер земельного участка по данным ЕГРН |

Кадастровый инженер
Опенченко А.В.

"04" июня 2021 г.

Место оттиска печати лица, составившего описание местоположения границ объекта



План границ объекта (Выносной лист №46)



1:250

Условные обозначения

- объект газораспределения
- ШРП наименование объекта газораспределения
- граница охранной зоны
- обозначение характерной точки границы охранной зоны объекта газораспределения
- граница кадастрового квартала по данным ЕГРН
- 61:56:0000000 кадастровый номер квартала по данным ЕГРН
- граница земельного участка по данным ЕГРН
- :123 кадастровый номер земельного участка по данным ЕГРН

Кадастровый инженер
Опенченко А.В.

"04" июня 2021 г.

Место оттиска печати лица, составившего описание местоположения границ объекта

Взамен инв. №	
Подпись и дата	
Инв. № подл.	

Публичный сервитут

План границ объекта (Выносной лист №47)



1:250

Условные обозначения

- | | | | |
|-----|---|---------------|---|
| — | объект газораспределения | □ | граница кадастрового квартала по данным ЕГРН |
| ШРП | наименование объекта газораспределения | 61:56:0000000 | кадастровый номер квартала по данным ЕГРН |
| □ | граница охранной зоны | □ | граница земельного участка по данным ЕГРН |
| • | обозначение характерной точки границы охранной зоны объекта газораспределения | :123 | кадастровый номер земельного участка по данным ЕГРН |

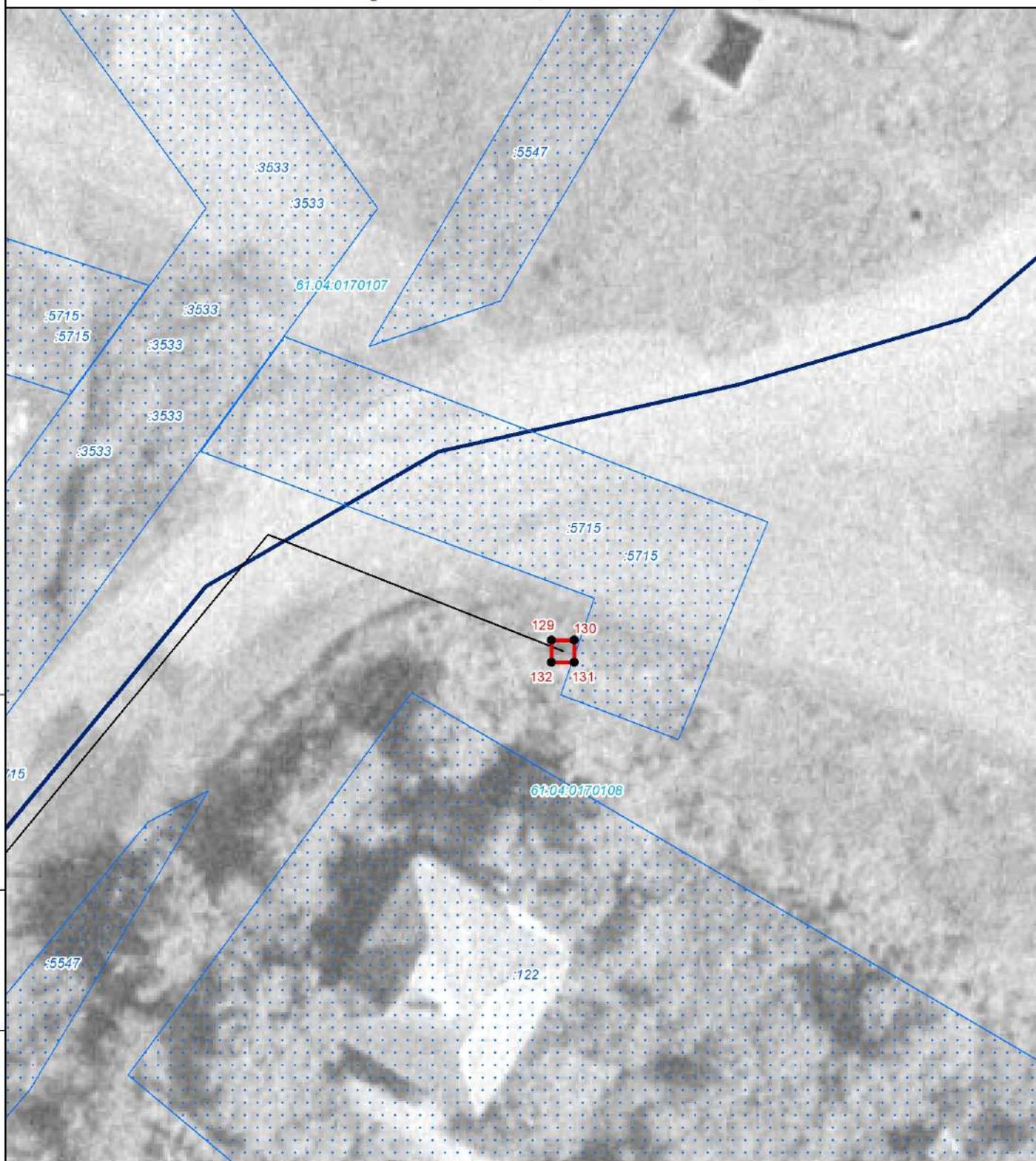
Кадастровый инженер
Опенченко А.В.

"04" июня 2021 г.

Место оттиска печати лица, составившего описание местоположения границ объекта

Публичный сервитут

План границ объекта (Выносной лист №48)



1:250

Условные обозначения

- | | | | |
|-----|---|---------------|---|
| — | объект газораспределения | □ | граница кадастрового квартала по данным ЕГРН |
| ШРП | наименование объекта газораспределения | 61.56.0000000 | кадастровый номер квартала по данным ЕГРН |
| □ | граница охранной зоны | □ | граница земельного участка по данным ЕГРН |
| • | обозначение характерной точки границы охранной зоны объекта газораспределения | :123 | кадастровый номер земельного участка по данным ЕГРН |

Кадастровый инженер
Опенченко А.В.

"04" июня 2021 г.

Место оттиска печати лица, составившего описание местоположения границ объекта