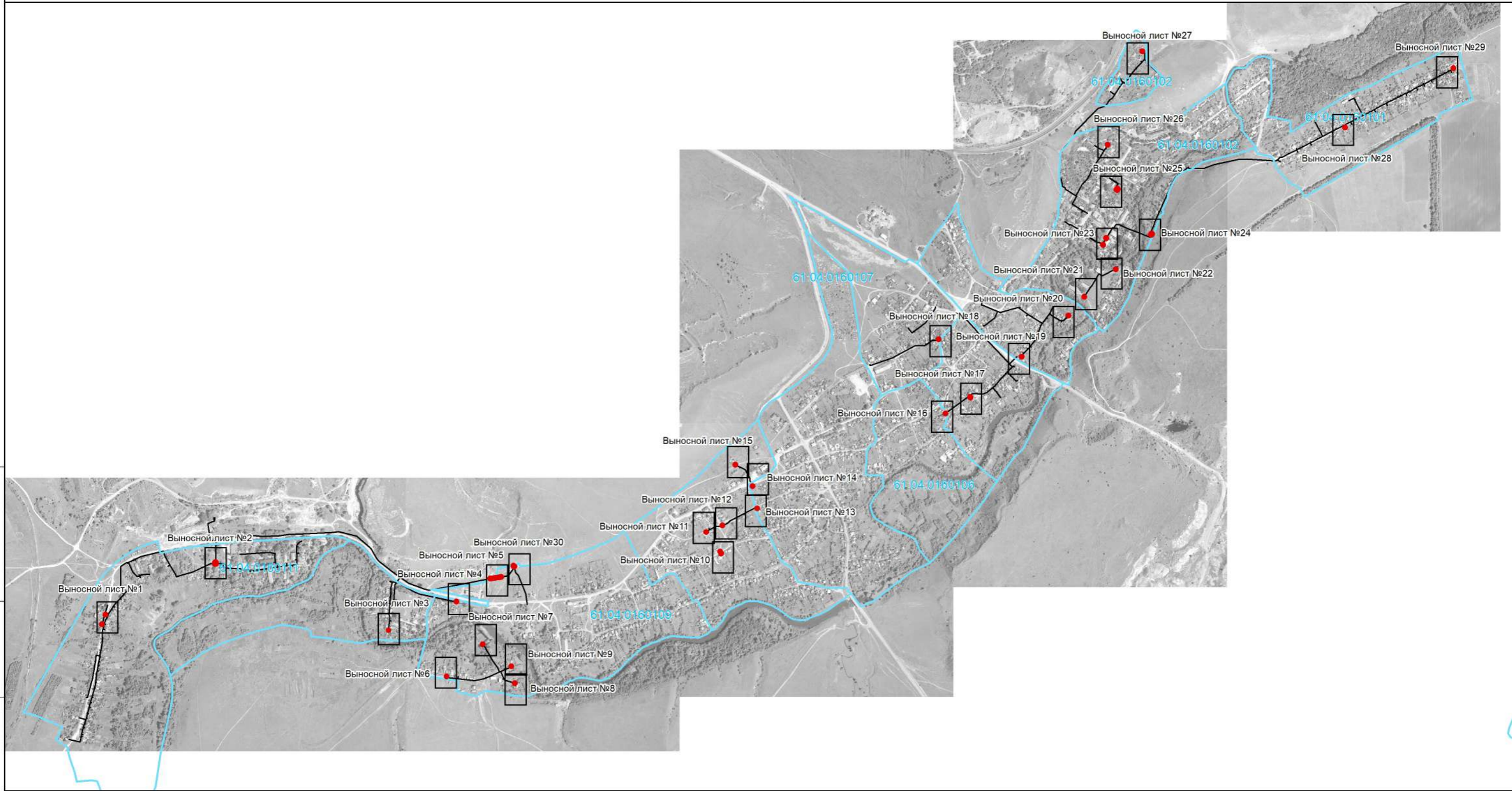


# ОПИСАНИЕ МЕСТОПОЛОЖЕНИЯ ГРАНИЦ

## Публичный сервитут

### План границ объекта (Обзорный лист)



Взамен инв. №

Подпись и дата

Инв. № подл.

1:14 000

#### Условные обозначения

- объект газораспределения
- ШРП наименование объекта газораспределения
- граница охранной зоны
- обозначение характерной точки границы охранной зоны объекта газораспределения
- граница кадастрового квартала по данным ЕГРН
- 61:56:0000000 кадастровый номер квартала по данным ЕГРН
- граница земельного участка по данным ЕГРН
- :123 кадастровый номер земельного участка по данным ЕГРН

Кадастровый инженер  
 Опенченко А.В. \_\_\_\_\_ "04" июня 2021 г.

Место оттиска печати лица, составившего описание местоположения границ объекта

Публичный сервитут

План границ объекта (Выносной лист №1)



1:250

**Условные обозначения**

- |     |   |               |   |
|-----|---|---------------|---|
| —   | объект газораспределения  | □             | граница кадастрового квартала по данным ЕГРН        |
| ШРП | наименование объекта газораспределения  | 61:56.0000000 | кадастровый номер квартала по данным ЕГРН           |
| □   | граница охранной зоны   | □             | граница земельного участка по данным ЕГРН           |
| •   | обозначение характерной точки границы охранной зоны объекта газораспределения | :123          | кадастровый номер земельного участка по данным ЕГРН |

Кадастровый инженер  
Опенченко А.В. \_\_\_\_\_ "04" июня 2021 г.

Место оттиска печати лица, составившего описание местоположения границ объекта

Публичный сервитут

План границ объекта (Выносной лист №2)



1:250

**Условные обозначения**

- |     |   |               |   |
|-----|---|---------------|---|
| —   | объект газораспределения  | □             | граница кадастрового квартала по данным ЕГРН        |
| ШРП | наименование объекта газораспределения  | 61:56.0000000 | кадастровый номер квартала по данным ЕГРН           |
| □   | граница охранной зоны   | □             | граница земельного участка по данным ЕГРН           |
| •   | обозначение характерной точки границы охранной зоны объекта газораспределения | :123          | кадастровый номер земельного участка по данным ЕГРН |

Кадастровый инженер  
Опенченко А.В. \_\_\_\_\_ "04" июня 2021 г.

Место оттиска печати лица, составившего описание местоположения границ объекта

Публичный сервитут

План границ объекта (Выносной лист №3)



1:250

**Условные обозначения**

- |     |   |               |   |
|-----|---|---------------|---|
| —   | объект газораспределения  | □             | граница кадастрового квартала по данным ЕГРН        |
| ШРП | наименование объекта газораспределения  | 61:56.0000000 | кадастровый номер квартала по данным ЕГРН           |
| □   | граница охранной зоны   | □             | граница земельного участка по данным ЕГРН           |
| •   | обозначение характерной точки границы охранной зоны объекта газораспределения | :123          | кадастровый номер земельного участка по данным ЕГРН |

Кадастровый инженер  
Опенченко А.В. \_\_\_\_\_ "04" июня 2021 г.

Место оттиска печати лица, составившего описание местоположения границ объекта

Публичный сервитут

План границ объекта (Выносной лист №4)



Взамен инв. №	
Подпись и дата	
Инв. № подл.	

1:250

**Условные обозначения**

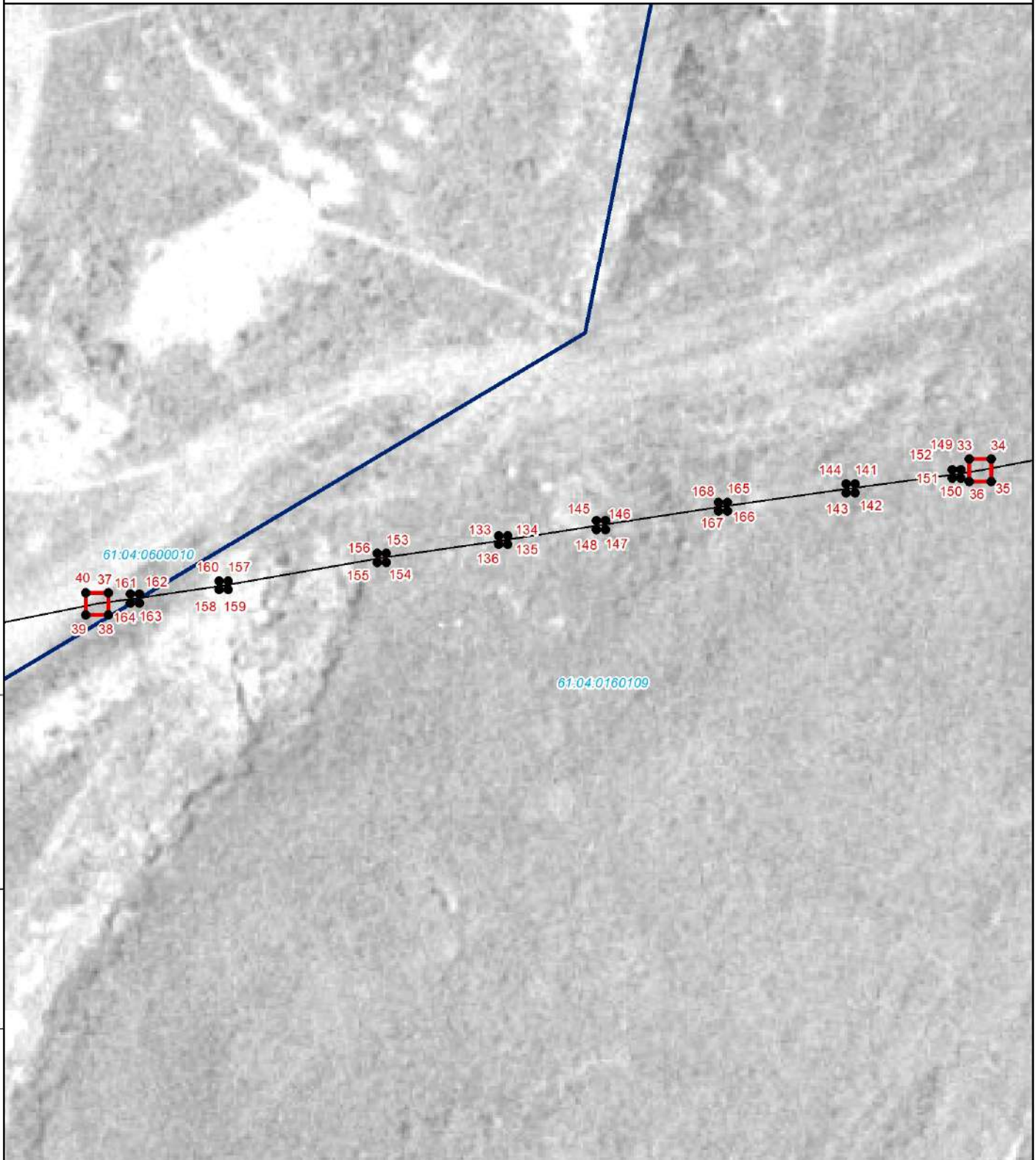
- |     |   |               |   |
|-----|---|---------------|---|
| —   | объект газораспределения  | □             | граница кадастрового квартала по данным ЕГРН        |
| ШРП | наименование объекта газораспределения  | 61:56.0000000 | кадастровый номер квартала по данным ЕГРН           |
| □   | граница охранной зоны   | □             | граница земельного участка по данным ЕГРН           |
| •   | обозначение характерной точки границы охранной зоны объекта газораспределения | :123          | кадастровый номер земельного участка по данным ЕГРН |

Кадастровый инженер  
Опенченко А.В. \_\_\_\_\_ "04" июня 2021 г.

Место оттиска печати лица, составившего описание местоположения границ объекта

Публичный сервитут

План границ объекта (Выносной лист №5)



1:250

Условные обозначения

- |     |   |               |   |
|-----|---|---------------|---|
| —   | объект газораспределения  | □             | граница кадастрового квартала по данным ЕГРН        |
| ШРП | наименование объекта газораспределения  | 61:56.0000000 | кадастровый номер квартала по данным ЕГРН           |
| □   | граница охранной зоны   | □             | граница земельного участка по данным ЕГРН           |
| •   | обозначение характерной точки границы охранной зоны объекта газораспределения | :123          | кадастровый номер земельного участка по данным ЕГРН |

Кадастровый инженер  
Опенченко А.В. \_\_\_\_\_ "04" июня 2021 г.

Место оттиска печати лица, составившего описание местоположения границ объекта

Публичный сервитут

План границ объекта (Выносной лист №6)



1:250

**Условные обозначения**

- |     |   |               |   |
|-----|---|---------------|---|
| —   | объект газораспределения  | □             | граница кадастрового квартала по данным ЕГРН        |
| ШРП | наименование объекта газораспределения  | 61:56.0000000 | кадастровый номер квартала по данным ЕГРН           |
| □   | граница охранной зоны   | □             | граница земельного участка по данным ЕГРН           |
| •   | обозначение характерной точки границы охранной зоны объекта газораспределения | :123          | кадастровый номер земельного участка по данным ЕГРН |


Кадастровый инженер  
Опенченко А.В. \_\_\_\_\_ "04" июня 2021 г.

Место оттиска печати лица, составившего описание местоположения границ объекта



Публичный сервитут

План границ объекта (Выносной лист №7)



1:250

**Условные обозначения**

- |     |   |               |   |
|-----|---|---------------|---|
| —   | объект газораспределения  | □             | граница кадастрового квартала по данным ЕГРН        |
| ШРП | наименование объекта газораспределения  | 61:56.0000000 | кадастровый номер квартала по данным ЕГРН           |
| □   | граница охранной зоны   | □             | граница земельного участка по данным ЕГРН           |
| •   | обозначение характерной точки границы охранной зоны объекта газораспределения | :123          | кадастровый номер земельного участка по данным ЕГРН |

Кадастровый инженер  
Опенченко А.В. \_\_\_\_\_ "04" июня 2021 г.

Место оттиска печати лица, составившего описание местоположения границ объекта



Публичный сервитут

План границ объекта (Выносной лист №8)



1:250

**Условные обозначения**

- |     |   |               |   |
|-----|---|---------------|---|
| —   | объект газораспределения  | □             | граница кадастрового квартала по данным ЕГРН        |
| ШРП | наименование объекта газораспределения  | 61:56.0000000 | кадастровый номер квартала по данным ЕГРН           |
| □   | граница охранной зоны   | □             | граница земельного участка по данным ЕГРН           |
| •   | обозначение характерной точки границы охранной зоны объекта газораспределения | :123          | кадастровый номер земельного участка по данным ЕГРН |

Кадастровый инженер  
Опенченко А.В. \_\_\_\_\_ "04" июня 2021 г.

Место оттиска печати лица, составившего описание местоположения границ объекта

Публичный сервитут

План границ объекта (Выносной лист №9)



1:250

**Условные обозначения**

- |     |   |               |   |
|-----|---|---------------|---|
| —   | объект газораспределения  | □             | граница кадастрового квартала по данным ЕГРН        |
| ШРП | наименование объекта газораспределения  | 61:56.0000000 | кадастровый номер квартала по данным ЕГРН           |
| □   | граница охранной зоны   | □             | граница земельного участка по данным ЕГРН           |
| •   | обозначение характерной точки границы охранной зоны объекта газораспределения | :123          | кадастровый номер земельного участка по данным ЕГРН |

Кадастровый инженер  
Опенченко А.В. \_\_\_\_\_ "04" июня 2021 г.

Место оттиска печати лица, составившего описание местоположения границ объекта

Публичный сервитут

План границ объекта (Выносной лист №10)



1:250

**Условные обозначения**

- |     |   |               |   |
|-----|---|---------------|---|
| —   | объект газораспределения  | □             | граница кадастрового квартала по данным ЕГРН        |
| ШРП | наименование объекта газораспределения  | 61:56.0000000 | кадастровый номер квартала по данным ЕГРН           |
| □   | граница охранной зоны   | □             | граница земельного участка по данным ЕГРН           |
| •   | обозначение характерной точки границы охранной зоны объекта газораспределения | :123          | кадастровый номер земельного участка по данным ЕГРН |

Кадастровый инженер  
Опенченко А.В. \_\_\_\_\_ "04" июня 2021 г.

Место оттиска печати лица, составившего описание местоположения границ объекта



Публичный сервитут

План границ объекта (Выносной лист №11)



1:250

**Условные обозначения**

- |     |   |               |   |
|-----|---|---------------|---|
| —   | объект газораспределения  | □             | граница кадастрового квартала по данным ЕГРН        |
| ШРП | наименование объекта газораспределения  | 61:56.0000000 | кадастровый номер квартала по данным ЕГРН           |
| □   | граница охранной зоны   | □             | граница земельного участка по данным ЕГРН           |
| •   | обозначение характерной точки границы охранной зоны объекта газораспределения | :123          | кадастровый номер земельного участка по данным ЕГРН |

Кадастровый инженер  
Опенченко А.В. \_\_\_\_\_ "04" июня 2021 г.

Место оттиска печати лица, составившего описание местоположения границ объекта

Инва. № подл.	
Подпись и дата	
Взамен инв. №	

Публичный сервитут

План границ объекта (Выносной лист №12)



1:250

**Условные обозначения**

- |     |   |               |   |
|-----|---|---------------|---|
| —   | объект газораспределения  | □             | граница кадастрового квартала по данным ЕГРН        |
| ШРП | наименование объекта газораспределения  | 61:56.0000000 | кадастровый номер квартала по данным ЕГРН           |
| □   | граница охранной зоны   | □             | граница земельного участка по данным ЕГРН           |
| •   | обозначение характерной точки границы охранной зоны объекта газораспределения | :123          | кадастровый номер земельного участка по данным ЕГРН |

Кадастровый инженер  
Опенченко А.В. \_\_\_\_\_ "04" июня 2021 г.

Место оттиска печати лица, составившего описание местоположения границ объекта



Публичный сервитут

План границ объекта (Выносной лист №13)



1:250

**Условные обозначения**

- |     |   |               |   |
|-----|---|---------------|---|
| —   | объект газораспределения  | □             | граница кадастрового квартала по данным ЕГРН        |
| ШРП | наименование объекта газораспределения  | 61:56.0000000 | кадастровый номер квартала по данным ЕГРН           |
| □   | граница охранной зоны   | □             | граница земельного участка по данным ЕГРН           |
| •   | обозначение характерной точки границы охранной зоны объекта газораспределения | :123          | кадастровый номер земельного участка по данным ЕГРН |

Кадастровый инженер  
Опенченко А.В. \_\_\_\_\_ "04" июня 2021 г.

Место оттиска печати лица, составившего описание местоположения границ объекта

Публичный сервитут

План границ объекта (Выносной лист №14)



1:250

Условные обозначения

- |     |   |               |   |
|-----|---|---------------|---|
| —   | объект газораспределения  | □             | граница кадастрового квартала по данным ЕГРН        |
| ШРП | наименование объекта газораспределения  | 61:56.0000000 | кадастровый номер квартала по данным ЕГРН           |
| □   | граница охранной зоны   | □             | граница земельного участка по данным ЕГРН           |
| •   | обозначение характерной точки границы охранной зоны объекта газораспределения | :123          | кадастровый номер земельного участка по данным ЕГРН |

Кадастровый инженер  
Опенченко А.В. \_\_\_\_\_ "04" июня 2021 г.

Место оттиска печати лица, составившего описание местоположения границ объекта



Публичный сервитут

План границ объекта (Выносной лист №15)



1:250

**Условные обозначения**

- |     |   |               |   |
|-----|---|---------------|---|
| —   | объект газораспределения  | □             | граница кадастрового квартала по данным ЕГРН        |
| ШРП | наименование объекта газораспределения  | 61:56.0000000 | кадастровый номер квартала по данным ЕГРН           |
| □   | граница охранной зоны   | □             | граница земельного участка по данным ЕГРН           |
| •   | обозначение характерной точки границы охранной зоны объекта газораспределения | :123          | кадастровый номер земельного участка по данным ЕГРН |

Кадастровый инженер  
Опенченко А.В. \_\_\_\_\_ "04" июня 2021 г.

Место оттиска печати лица, составившего описание местоположения границ объекта

Взамен инв. №	
Подпись и дата	
Инв. № подл.	

Публичный сервитут

План границ объекта (Выносной лист №16)



1:250

**Условные обозначения**

- |     |   |               |   |
|-----|---|---------------|---|
| —   | объект газораспределения  | □             | граница кадастрового квартала по данным ЕГРН        |
| ШРП | наименование объекта газораспределения  | 61:56.0000000 | кадастровый номер квартала по данным ЕГРН           |
| □   | граница охранной зоны   | □             | граница земельного участка по данным ЕГРН           |
| •   | обозначение характерной точки границы охранной зоны объекта газораспределения | :123          | кадастровый номер земельного участка по данным ЕГРН |

Кадастровый инженер  
Опенченко А.В. \_\_\_\_\_ "04" июня 2021 г.

Место оттиска печати лица, составившего описание местоположения границ объекта

Публичный сервитут

План границ объекта (Выносной лист №17)



1:250

**Условные обозначения**

- |     |   |               |   |
|-----|---|---------------|---|
| —   | объект газораспределения  | □             | граница кадастрового квартала по данным ЕГРН        |
| ШРП | наименование объекта газораспределения  | 61:56.0000000 | кадастровый номер квартала по данным ЕГРН           |
| □   | граница охранной зоны   | □             | граница земельного участка по данным ЕГРН           |
| •   | обозначение характерной точки границы охранной зоны объекта газораспределения | :123          | кадастровый номер земельного участка по данным ЕГРН |

Кадастровый инженер  
Опенченко А.В. \_\_\_\_\_ "04" июня 2021 г.

Место оттиска печати лица, составившего описание местоположения границ объекта

Публичный сервитут

План границ объекта (Выносной лист №18)



1:250

**Условные обозначения**

- |     |   |               |   |
|-----|---|---------------|---|
| —   | объект газораспределения  | □             | граница кадастрового квартала по данным ЕГРН        |
| ШРП | наименование объекта газораспределения  | 61:56.0000000 | кадастровый номер квартала по данным ЕГРН           |
| □   | граница охранной зоны   | □             | граница земельного участка по данным ЕГРН           |
| •   | обозначение характерной точки границы охранной зоны объекта газораспределения | :123          | кадастровый номер земельного участка по данным ЕГРН |

Кадастровый инженер  
Опенченко А.В. \_\_\_\_\_ "04" июня 2021 г.

Место оттиска печати лица, составившего описание местоположения границ объекта

Публичный сервитут

План границ объекта (Выносной лист №19)



1:250

**Условные обозначения**

- |     |   |               |   |
|-----|---|---------------|---|
| —   | объект газораспределения  | □             | граница кадастрового квартала по данным ЕГРН        |
| ШРП | наименование объекта газораспределения  | 61:56.0000000 | кадастровый номер квартала по данным ЕГРН           |
| □   | граница охранной зоны   | □             | граница земельного участка по данным ЕГРН           |
| •   | обозначение характерной точки границы охранной зоны объекта газораспределения | :123          | кадастровый номер земельного участка по данным ЕГРН |

Кадастровый инженер  
Опенченко А.В. \_\_\_\_\_ "04" июня 2021 г.

Место оттиска печати лица, составившего описание местоположения границ объекта

Публичный сервитут

План границ объекта (Выносной лист №20)



1:250

**Условные обозначения**

- |     |   |               |   |
|-----|---|---------------|---|
| —   | объект газораспределения  | □             | граница кадастрового квартала по данным ЕГРН        |
| ШРП | наименование объекта газораспределения  | 61:56.0000000 | кадастровый номер квартала по данным ЕГРН           |
| □   | граница охранной зоны   | □             | граница земельного участка по данным ЕГРН           |
| •   | обозначение характерной точки границы охранной зоны объекта газораспределения | :123          | кадастровый номер земельного участка по данным ЕГРН |

Кадастровый инженер  
Опенченко А.В. \_\_\_\_\_ "04" июня 2021 г.

Место оттиска печати лица, составившего описание местоположения границ объекта

Публичный сервитут

План границ объекта (Выносной лист №21)



1:250

Условные обозначения

- |     |   |               |   |
|-----|---|---------------|---|
| —   | объект газораспределения  | □             | граница кадастрового квартала по данным ЕГРН        |
| ШРП | наименование объекта газораспределения  | 61:56.0000000 | кадастровый номер квартала по данным ЕГРН           |
| □   | граница охранной зоны   | □             | граница земельного участка по данным ЕГРН           |
| •   | обозначение характерной точки границы охранной зоны объекта газораспределения | :123          | кадастровый номер земельного участка по данным ЕГРН |

Кадастровый инженер  
Опенченко А.В. \_\_\_\_\_ "04" июня 2021 г.

Место оттиска печати лица, составившего описание местоположения границ объекта



Публичный сервитут

План границ объекта (Выносной лист №22)



Взамен инв. №	
---------------	--

1:250

**Условные обозначения**

- |   |  |
|---|--|
| — объект газораспределения  | □ граница кадастрового квартала по данным ЕГРН           |
| ШРП наименование объекта газораспределения 61:56.0000000                        | □ кадастровый номер квартала по данным ЕГРН              |
| □ граница охранной зоны   | □ граница земельного участка по данным ЕГРН              |
| • обозначение характерной точки границы охранной зоны объекта газораспределения | :123 кадастровый номер земельного участка по данным ЕГРН |

Подпись и дата	
----------------	--

Инв. № подл.	
--------------	--

Кадастровый инженер  
Опенченко А.В. \_\_\_\_\_ "04" июня 2021 г.

Место оттиска печати лица, составившего описание местоположения границ объекта

Публичный сервитут

План границ объекта (Выносной лист №23)



1:250

**Условные обозначения**


- |     |   |               |   |
|-----|---|---------------|---|
| —   | объект газораспределения  | □             | граница кадастрового квартала по данным ЕГРН        |
| ШРП | наименование объекта газораспределения  | 61:56.0000000 | кадастровый номер квартала по данным ЕГРН           |
| ⬜   | граница охранной зоны   | □             | граница земельного участка по данным ЕГРН           |
| •   | обозначение характерной точки границы охранной зоны объекта газораспределения | :123          | кадастровый номер земельного участка по данным ЕГРН |

Кадастровый инженер  
Опенченко А.В. \_\_\_\_\_ "04" июня 2021 г.

Место оттиска печати лица, составившего описание местоположения границ объекта

Публичный сервитут

План границ объекта (Выносной лист №24)



1:250

Условные обозначения

- |     |   |               |   |
|-----|---|---------------|---|
| —   | объект газораспределения  | □             | граница кадастрового квартала по данным ЕГРН        |
| ШРП | наименование объекта газораспределения  | 61:56.0000000 | кадастровый номер квартала по данным ЕГРН           |
| □   | граница охранной зоны   | □             | граница земельного участка по данным ЕГРН           |
| •   | обозначение характерной точки границы охранной зоны объекта газораспределения | 61:23         | кадастровый номер земельного участка по данным ЕГРН |

Кадастровый инженер  
Опенченко А.В. \_\_\_\_\_ "04" июня 2021 г.

Место оттиска печати лица, составившего описание местоположения границ объекта

Публичный сервитут

План границ объекта (Выносной лист №25)



1:250

**Условные обозначения**

- |     |   |               |   |
|-----|---|---------------|---|
| —   | объект газораспределения  | □             | граница кадастрового квартала по данным ЕГРН        |
| ШРП | наименование объекта газораспределения  | 61:56.0000000 | кадастровый номер квартала по данным ЕГРН           |
| □   | граница охранной зоны   | □             | граница земельного участка по данным ЕГРН           |
| •   | обозначение характерной точки границы охранной зоны объекта газораспределения | :123          | кадастровый номер земельного участка по данным ЕГРН |

Кадастровый инженер  
Опенченко А.В. \_\_\_\_\_ "04" июня 2021 г.

Место оттиска печати лица, составившего описание местоположения границ объекта

Публичный сервитут

План границ объекта (Выносной лист №26)



1:250

**Условные обозначения**

- |     |   |               |   |
|-----|---|---------------|---|
| —   | объект газораспределения  | □             | граница кадастрового квартала по данным ЕГРН        |
| ШРП | наименование объекта газораспределения  | 61:56.0000000 | кадастровый номер квартала по данным ЕГРН           |
| □   | граница охранной зоны   | □             | граница земельного участка по данным ЕГРН           |
| •   | обозначение характерной точки границы охранной зоны объекта газораспределения | :123          | кадастровый номер земельного участка по данным ЕГРН |

Кадастровый инженер  
Опенченко А.В. \_\_\_\_\_ "04" июня 2021 г.

Место оттиска печати лица, составившего описание местоположения границ объекта

Публичный сервитут

План границ объекта (Выносной лист №27)



1:250

**Условные обозначения**

- |     |   |               |   |
|-----|---|---------------|---|
| —   | объект газораспределения  | □             | граница кадастрового квартала по данным ЕГРН        |
| ШРП | наименование объекта газораспределения  | 61:56.0000000 | кадастровый номер квартала по данным ЕГРН           |
| □   | граница охранной зоны   | □             | граница земельного участка по данным ЕГРН           |
| •   | обозначение характерной точки границы охранной зоны объекта газораспределения | 61:123        | кадастровый номер земельного участка по данным ЕГРН |

Кадастровый инженер  
Опенченко А.В. \_\_\_\_\_ "04" июня 2021 г.

Место оттиска печати лица, составившего описание местоположения границ объекта

Публичный сервитут

План границ объекта (Выносной лист №28)



1:250

**Условные обозначения**

- |     |   |               |   |
|-----|---|---------------|---|
| —   | объект газораспределения  | □             | граница кадастрового квартала по данным ЕГРН        |
| ШРП | наименование объекта газораспределения  | 61:56.0000000 | кадастровый номер квартала по данным ЕГРН           |
| □   | граница охранной зоны   | □             | граница земельного участка по данным ЕГРН           |
| •   | обозначение характерной точки границы охранной зоны объекта газораспределения | :123          | кадастровый номер земельного участка по данным ЕГРН |

Кадастровый инженер  
Опенченко А.В. \_\_\_\_\_ "04" июня 2021 г.

Место оттиска печати лица, составившего описание местоположения границ объекта

Публичный сервитут

План границ объекта (Выносной лист №29)



1:250

**Условные обозначения**

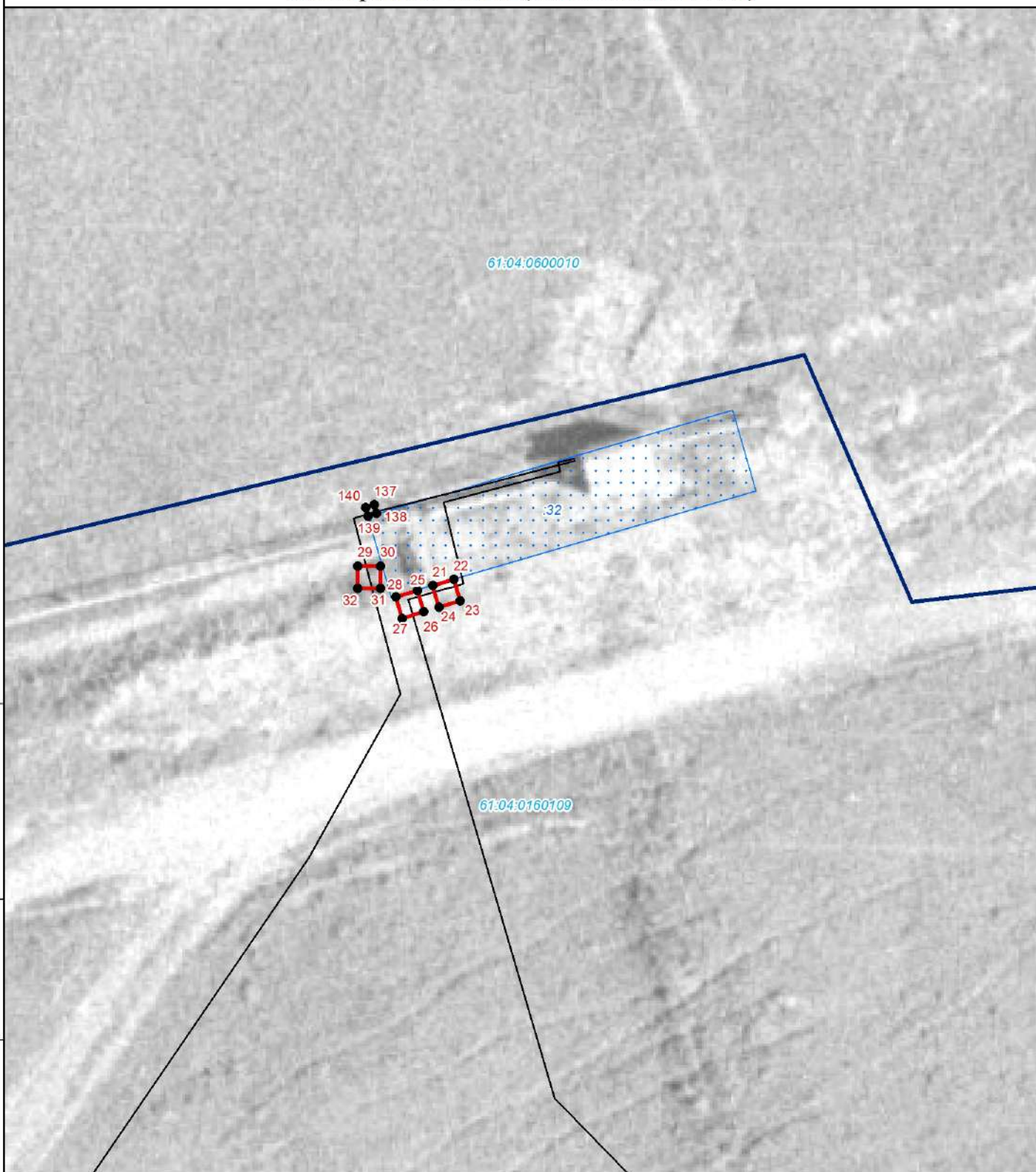
- |     |   |               |   |
|-----|---|---------------|---|
| —   | объект газораспределения  | □             | граница кадастрового квартала по данным ЕГРН        |
| ШРП | наименование объекта газораспределения  | 61:56.0000000 | кадастровый номер квартала по данным ЕГРН           |
| □   | граница охранной зоны   | □             | граница земельного участка по данным ЕГРН           |
| •   | обозначение характерной точки границы охранной зоны объекта газораспределения | :123          | кадастровый номер земельного участка по данным ЕГРН |

Кадастровый инженер  
Опенченко А.В. \_\_\_\_\_ "04" июня 2021 г.

Место оттиска печати лица, составившего описание местоположения границ объекта

Публичный сервитут

План границ объекта (Выносной лист №30)



1:250

**Условные обозначения**

- |     |   |               |   |
|-----|---|---------------|---|
| —   | объект газораспределения  | □             | граница кадастрового квартала по данным ЕГРН        |
| ШРП | наименование объекта газораспределения  | 61:56.0000000 | кадастровый номер квартала по данным ЕГРН           |
| □   | граница охранной зоны   | □             | граница земельного участка по данным ЕГРН           |
| •   | обозначение характерной точки границы охранной зоны объекта газораспределения | :123          | кадастровый номер земельного участка по данным ЕГРН |

Кадастровый инженер  
Опенченко А.В. \_\_\_\_\_ "04" июня 2021 г.

Место оттиска печати лица, составившего описание местоположения границ объекта